




DINAS KEPENDUDUKAN DAN PENCATATAN SIPIL
KABUPATEN PADANG PARIAMAN





DATA AGREGAT KEPENDUDUKAN KABUPATEN PADANG PARIAMAN SEMESTER II TAHUN 2020

 @dukcapil_ceria

 Disdukcapil Padang Pariaman

 08116943000

 Dukcapileria Dukcapileria

 @dukcapileria



SUHATRI BUR
Bupati Padang Pariaman

SAMBUTAN BUPATI PADANG PARIAMAN

Dengan memanjatkan puji dan syukur kehadirat Tuhan Yang Maha Esa, karena atas perkenanNya maka Data Agregat Semester II Tahun 2020 dapat diselesaikan tepat pada waktunya.

Berdasarkan Pasal 6 huruf (d) Undang-Undang Nomor 24 Tahun 2013 tentang Perubahan Atas Undang-Undang Nomor 23 Tahun 2006 tentang Administrasi Kependudukan, Pemerintah Kabupaten berkewajiban dan bertanggung jawab menyelenggarakan urusan administrasi kependudukan, yang dilakukan oleh Bupati dengan kewenangan meliputi “ Penyajian Data Kependudukan berskala Kabupaten berasal dari data kependudukan yang telah dikonsolidasikan dan dibersihkan oleh Kementerian yang bertanggung jawab dalam urusan pemerintahan dalam negeri”

Dengan terbangunnya Data Agregat Kependudukan Semester II Tahun 2020 yang bersumber dari database kependudukan Kabupaten/Kota, maka Data Agregat tersebut harus dimanfaatkan untuk kepentingan perumusan kebijakan di bidang pemerintahan dan pembangunan, sesuai dengan amanat Undang-Undang Nomor 24 Tahun 2013 tentang Administrasi Kependudukan Pasal 83 Ayat (1) “ Data Penduduk yang dihasilkan oleh Sistem Informasi Administrasi Kependudukan dan tersimpan di dalam database kependudukan dimanfaatkan untuk kepentingan perumusan kebijakan di bidang pemerintahan dan pembangunan”.

Demikian, diharapkan Data Agregat Kependudukan Semester II Tahun 2020 yang disusun ini dapat dijadikan bahan/referensi bagi pemerintah maupun pihak lain dalam penentuan kebijakan, perencanaan pembangunan, dan evaluasi hasil-hasil pembangunan.

Pariaman, 2021

BUPATI PADANG PARIAMAN,

A handwritten signature in blue ink, appearing to read 'Suhatri Bur', is positioned above the printed name.

SUHATRI BUR



KATA PENGANTAR

Berdasarkan Pasal 58 ayat (4) Undang-Undang Nomor 24 Tahun 2013 tentang perubahan atas Undang-Undang Nomor 23 Tahun 2006 tentang Administrasi Kependudukan menyebutkan bahwa data kependudukan yang digunakan untuk semua keperluan adalah data kependudukan dari kementerian yang bertanggung jawab dalam urusan pemerintahan dalam negeri (Kementerian Dalam Negeri), antara lain untuk pelayanan publik, perencanaan pembangunan, alokasi anggaran, pembangunan demokrasi, dan penegakan hukum serta pencegahan kriminalitas.

Data kependudukan yang dapat disajikan dan dimanfaatkan untuk kepentingan apapun dimaksud adalah data kependudukan yang sudah dikonsolidasikan dan dibersihkan oleh Direktorat Jenderal Kependudukan dan Pencatatan Sipil Kementerian Dalam Negeri. Direktorat Jenderal Kependudukan dan Pencatatan Sipil Kementerian Dalam Negeri menyajikan data kependudukan nasional, Provinsi dan Kabupaten/Kota per semester dimana data diterbitkan 2 Kali dalam 1 Tahun yaitu data tanggal 30 Juni dan semester 2 diterbitkan data tanggal 31 Desember.

Data Agregat Kependudukan semester II tahun 2020 Kabupaten Padang Pariaman yang telah ditetapkan oleh Direktorat Jenderal Kependudukan dan Pencatatan Sipil Kementerian Dalam Negeri Republik Indonesia sebanyak **434.649 jiwa**, dengan rincian Laki-laki berjumlah 216.961 jiwa dan Perempuan berjumlah 217.688 jiwa.

Akhir kata, kami ucapkan terima kasih kepada semua jajaran atau pihak yang telah turut membantu tersusunnya Data Agregat Kependudukan Semester II Tahun 2020. Semoga ini bermanfaat untuk semua pihak.

Pariaman, Maret 2021

Kepala Dinas Kependudukan dan Pencatatan Sipil

Kabupaten Padang Pariaman



M Fadhly, S.AP,MM

Nip 19760130 1995031001

DAFTAR ISI

SAMBUTAN BUPATI PADANG PARIAMAN	i
KATA PENGANTAR.....	ii
DAFTAR ISI	iv
1. REKAPITULASI DATA PENDUDUK MENURUT WILAYAH DAN KEPADATAN BERDASARKAN JUMLAH KECAMATAN.....	1
2. REKAPITULASI DATA PENDUDUK MENURUT JENIS KELAMIN BERDASARKAN JUMLAH KECAMATAN.....	2
3. REKAPITULASI DATA PENDUDUK MENURUT JENIS KELAMIN BERDASARKAN JUMLAH NAGARI.....	3
4. REKAPITULASI DATA PENDUDUK MENURUT KEPALA KELUARGA BERDASARKAN JUMLAH KECAMATAN	8
5. REKAPITULASI DATA PENDUDUK MENURUT KEPALA KELUARGA BERDASARKAN JUMLAH NAGARI.....	9
6. REKAPITULASI DATA PENDUDUK MENURUT JENIS KELAMIN BERDASARKAN AGAMA	14
7. REKAPITULASI DATA PENDUDUK MENURUT AGAMA BERDASARKAN JUMLAH KECAMATAN	15
8. REKAPITULASI DATA PENDUDUK MENURUT AGAMA BERDASARKAN JUMLAH NAGARI.....	16
9. REKAPITULASI DATA PENDUDUK MENURUT JENIS KELAMIN BERDASARKAN STATUS PERKAWINAN.....	22
10. REKAPITULASI DATA PENDUDUK MENURUT STATUS PERKAWINAN BERDASARKAN JUMLAH KECAMATAN.....	23
11. REKAPITULASI DATA PENDUDUK MENURUT STATUS PERKAWINAN BERDASARKAN JUMLAH NAGARI.....	24
12. REKAPITULASI DATA PENDUDUK MENURUT JENIS KELAMIN BERDASARKAN TINGKAT PENDIDIKAN	30

13.	REKAPITULASI DATA PENDUDUK MENURUT TINGKAT PENDIDIKAN BERDASARKAN JUMLAH KECAMATAN.....	31
14.	REKAPITULASI DATA PENDUDUK MENURUT TINGKAT PENDIDIKAN BERDASARKAN JUMLAH NAGARI	32
15.	REKAPITULASI DATA PENDUDUK MENURUT JENIS KELAMIN BERDASARKAN JENIS PEKERJAAN.....	39
16.	REKAPITULASI DATA PENDUDUK MENURUT JENIS PEKERJAAN BERDASARKAN JUMLAH KECAMATAN.....	40
17.	REKAPITULASI DATA PENDUDUK MENURUT JENIS PEKERJAAN BERDASARKAN JUMLAH NAGARI.....	42
18.	REKAPITULASI DATA PENDUDUK MENURUT JENIS KELAMIN BERDASARKAN GOLONGAN DARAH.....	48
19.	REKAPITULASI DATA PENDUDUK MENURUT GOLONGAN DARAH BERDASARKAN JUMLAH KECAMATAN.....	49
20.	REKAPITULASI DATA PENDUDUK MENURUT GOLONGAN DARAH BERDASARKAN JUMLAH NAGARI.....	50
21.	REKAPITULASI DATA PENDUDUK MENURUT JENIS KELAMIN BERDASARKAN KELOMPOK UMUR	57
22.	REKAPITULASI DATA PENDUDUK MENURUT KELOMPOK UMUR BERDASARKAN JUMLAH KECAMATAN.....	58
23.	REKAPITULASI DATA PENDUDUK MENURUT KELOMPOK UMUR BERDASARKAN JUMLAH NAGARI.....	60
24.	REKAPITULASI DATA KEPEMILIKAN KTP-EL KABUPATEN PADANG PARIAMAN.....	67
25.	REKAPITULASI DATA KEPEMILIKAN AKTA KELAHIRAN 0-18 TAHUN BERDASARKAN JUMLAH KECAMATAN.....	68
26.	REKAPITULASI DATA KEPEMILIKAN IDENTITAS ANAK (KIA) BERDASARKAN JUMLAH KECAMATAN.....	69

1. REKAPITULASI DATA PENDUDUK MENURUT LUAS WILAYAH DAN KEPADATAN BERDASARKAN JUMLAH KECAMATAN

KODE	KECAMATAN	JUMLAH PENDUDUK	LUAS WILAYAH	KEPADATAN PENDUDUK
13.05.01	LUBUK ALUNG	47.488	124,77	381
13.05.02	BATANG ANAI	52.270	164,68	317
13.05.03	NAN SABARIS	29.974	66,21	453
13.05.04	2 X 11 ENAM LINGKUANG	18.747	188,55	99
13.05.05	VII KOTO SUNGAI SARIK	36.252	63,42	572
13.05.06	V KOTO KAMPUNG DALAM	24.138	66,91	361
13.05.07	SUNGAI GARINGGING	32.436	107,73	301
13.05.08	SUNGAI LIMAU	29.985	90,36	332
13.05.09	IV KOTO AUR MALINTANG	21.183	84,29	251
13.05.10	ULAKAN TAPAKIH	20.695	23,01	899
13.05.11	SINTUAK TOBOH GADANG	19575	32,65	600
13.05.12	PADANG SAGO	8.935	34,93	256
13.05.13	BATANG GASAN	11.294	76,26	148
13.05.14	V KOTO TIMUR	15.128	66,45	228
13.05.15	2 X 11 KAYU TANAM	28.653	40,64	705
13.05.16	PATAMUAN	17.657	77,95	227
13.05.17	ENAM LINGKUNG	20.239	34,28	590
KABUPATEN PADANG PARIAMAN		434.649	1.343,09	324

Sumber : **DKB Semester II 2020**
Ditjen Dukcapil Kemendagri

2. REKAPITULASI DATA PENDUDUK MENURUT JENIS KELAMIN BERDASARKAN JUMLAH KECAMATAN

KODE	KECAMATAN	JUMLAH PENDUDUK (JIWA)		TOTAL
		LAKI-LAKI	PEREMPUAN	
13.05.01.	LUBUK ALUNG	23.993	23.495	47.488
13.05.02.	BATANG ANAI	26.394	25.876	52.270
13.05.03.	NAN SABARIS	14.833	15.141	29.974
13.05.04.	2 X 11 ENAM LINGKUANG	9.233	9.514	18.747
13.05.05.	VII KOTO SUNGAI SARIK	17.891	18.361	36.252
13.05.06.	V KOTO KAMPUNG DALAM	12.166	11.972	24.138
13.05.07.	SUNGAI GARINGGING	16.216	16.220	32.436
13.05.08.	SUNGAI LIMAU	15.022	14.963	29.985
13.05.09.	IV KOTO AUR MALINTANG	10.405	10.778	21.183
13.05.10.	ULAKAN TAPAKIH	10.301	10.394	20.695
13.05.11.	SINTUAK TOBOH GADANG	9.674	9.901	19.575
13.05.12.	PADANG SAGO	4.378	4.557	8.935
13.05.13.	BATANG GASAN	5.696	5.598	11.294
13.05.14.	V KOTO TIMUR	7.565	7.563	15.128
13.05.15.	2 X 11 KAYU TANAM	14.335	14.318	28.653
13.05.16.	PATAMUAN	8.781	8.876	17.657
13.05.17.	ENAM LINGKUNG	10.078	10.161	20.239
KABUPATEN PADANG PARIAMAN		216.961	217.688	434.649

Sumber : **DKB Semester II 2020**

Ditjen Dukcapil Kemendagri

3. REKAPITULASI DATA PENDUDUK MENURUT JENIS KELAMIN BERDASARKAN JUMLAH NAGARI

KODE	KECAMATAN	NAGARI	LAKI-LAKI	PEREMPUAN	JUMLAH
13.05.01	LUBUK ALUNG	LUBUK ALUNG	4.362	4.351	8.713
		PUNGGUANG KASIAK LUBUK ALUNG	3.031	3.024	6.055
		PASIE LAWEH LUBUK ALUNG	3.119	3.072	6.191
		AIE TAJUN LUBUK ALUNG	2.745	2.582	5.327
		SIKABU LUBUK ALUNG	1.704	1.686	3.390
		SUNGAI ABANG LUBUK ALUNG	2.105	2.062	4.167
		SINGGULIANG LUBUK ALUNG	1.490	1.402	2.892
		SALIBUTAN LUBUK ALUNG	611	577	1.188
		NAGARI BALAH HILIA LUBUK ALUNG	4.826	4.739	9.565
13.05.02	BATANG ANAI	KATAPIANG	7.447	7.116	14.563
		KASANG	7.610	7.596	15.206
		SUNGAI BULUAH	1.884	1.897	3.781
		BUAYAN LUBUK ALUNG	2.105	2.063	4.168
		SUNGAI BULUAH TIMUR	1.181	1.144	2.325
		SUNGAI BULUAH BARAT	3.012	2.946	5.958
		SUNGAI BULUAH UTARA	837	828	1.665
		SUNGAI BULUAH SELATAN	2.318	2.286	4.604
13.05.03	NAN SABARIS	KAPALO KOTO	822	885	1.707
		PAUH KAMBAR	3.277	3.300	6.577
		PADANG BINTUNGAN	1.414	1.500	2.914
		KURAI TAJI	3.828	3.951	7.779

		SUNUA	1.602	1.638	3.240
		PADANG KANDANG PULAU AIR PADANG BINTUNGAN	634	649	1.283
		SUNUA TENGAH	1.107	1.044	2.151
		SUNUA BARAT	963	969	1.932
		KURAI TAJI TIMUR	1.186	1.205	2.391
13.05.04	2 X 11 ENAM LINGKUANG	SICINCIN	4.731	4.827	9.558
		LUBUK PANDAN	2.561	2.677	5.238
		SUNGAI ASAM	1.941	2.010	3.951
13.05.05	VII KOTO SUNGAI SARIK	BALAH AIE	2.219	2.219	4.438
		SUNGAI SARIAK	2.717	2.844	5.561
		LURAH AMPALU	3.089	3.199	6.288
		LAREH NAN PANJANG	930	982	1.912
		LAREH NAN PANJANG SELATAN	916	938	1.854
		LAREH NAN PANJANG BARAT	437	473	910
		BISATI SUNGAI SARIAK	1.485	1.589	3.074
		AMBUANG KAPUA SUNGAI SARIAK	659	688	1.347
		LAREH NAN PANJANG SUNGAI SARIAK	1.591	1.561	3.152
		LIMPATO SUNGAI SARIAK	1.154	1.142	2.296
		BALAH AIE UTARA	1.316	1.334	2.650
		BALAH AIE TIMUR	1.378	1.392	2.770

13.05.06	V KOTO KAMPUNG DALAM	CAMPAGO	3.153	3.192	6.345
		SIKUCUA	1.670	1.763	3.433
		CAMPAGO BARAT	1.832	1.699	3.531
		CAMPAGO SELATAN	1.260	1.218	2.478
		SIKUCUA UTARA	658	592	1.250
		SIKUCUA TIMUR	1.498	1.461	2.959
		SIKUCUA TENGAH	681	654	1.335
		SIKUCUA BARAT	1.414	1.393	2.807
13.05.07	SUNGAI GARINGGING	KURANJI HULU	4.716	4.790	9.506
		MALAI III KOTO	3.441	3.355	6.796
		BATU GADANG KURANJI HULU	1.715	1.744	3.459
		SUNGAI SIRAH KURANJI HULU	6.344	6.331	12.675
13.05.08	SUNGAI LIMAU	KURANJI HILIR	5.020	5.001	10.021
		PILUBANG	7.556	7.573	15.129
		GUGUAK KURANJI HILIR	1.165	1.151	2.316
		KOTO TINGGI KURANJI HILIR	1.281	1.238	2.519
13.05.09	IV KOTO AUR MALINTANG	III KOTO AUR MALINTANG	3.000	3.211	6.211
		III KOTO AUR MALINTANG UTARA	1.466	1.460	2.926
		III KOTO AUR MALINTANG TIMUR	770	744	1.514
		III KOTO AUR MALINTANG SELATAN	4.116	4.268	8.384
		BALAI BAIK MALAI III KOTO	1.053	1.095	2.148

13.05.10	ULAKAN TAPAKIH	TAPAKIH	2.655	2.721	5.376
		ULAKAN	1.616	1.591	3.207
		PADANG TOBOH ULAKAN	706	744	1.450
		SUNGAI GIMBA ULAKAN	917	925	1.842
		SEULAYAT ULAKAN	973	987	1.960
		MANGGOPOH PALAK GADANG ULAKAN	1.416	1.424	2.840
		SANDI ULAKAN	1.620	1.592	3.212
		KAMPUANG GELAPUANG ULAKAN	398	410	808
13.05.11	SINTUAK TOBOH GADANG	SINTUAK	4.709	4.765	9.474
		TOBOH GADANG	1.882	1.987	3.869
		TOBOH GADANG SELATAN	955	1.042	1.997
		TOBOH GADANG BARAT	1.032	1.013	2.045
		TOBOH GADANG TIMUR	1.096	1.094	2.190
13.05.12	PADANG SAGO	KOTO BARU	965	973	1.938
		KOTO DALAM	750	785	1.535
		BATU KALANG	854	877	1.731
		KOTO DALAM BARAT	806	812	1.618
		KOTO DALAM SELATAN	589	629	1.218
		BATU KALANG UTARA	414	481	895
13.05.13	BATANG GASAN	MALAI V SUKU	1.789	1.833	3.622
		GASAN GADANG	2.484	2.425	4.909
		MALAI V SUKU TIMUR	1.423	1.340	2.763
13.05.14	V KOTO TIMUR	KUDU GANTIANG	1.740	1.763	3.503

		LIMAU PURUIK	1.664	1.767	3.431
		GUNUNG PADANG ALAI	2.966	2.905	5.871
		KUDU GANTIANG BARAT	1.195	1.128	2.323
13.05.15	2 X 11 KAYU TANAM	KAYU TANAM	2.777	2.873	5.650
		GUGUAK	3.545	3.428	6.973
		ANDURIANG	4.299	4.334	8.633
		KAPALO HILALANG	3.714	3.683	7.397
13.05.16	PATAMUAN	SUNGAI DURIAN	938	997	1.935
		TANDIKEK	2.025	2.021	4.046
		TANDIKEK UTARA	1.267	1.224	2.491
		TANDIKEK SELATAN	2.065	2.117	4.182
		TANDIKEK BARAT	994	1.003	1.997
		KAMPUANG TANJUANG KOTO MAMBANG	1.492	1.514	3.006
		SUNGAI DURIAN			
13.05.17	ENAM LINGKUNG	PAKANDANGAN	2.572	2.530	5.102
		KOTO TINGGI	1.771	1.817	3.588
		TOBOH KETEK	842	910	1.752
		PARIT MALINTANG	3.336	3.281	6.617
		GADUR	1.557	1.623	3.180
KABUPATEN PADANG PARIAMAN			216.961	217.688	434.649

Sumber : **DKB Semester II 2020**
Ditjen Dukcapil Kemendagri

4. REKAPITULASI DATA PENDUDUK MENURUT KEPALA KELUARGA BERDASARKAN JUMLAH KECAMATAN

KODE	KECAMATAN	PENDUDUK	JUMLAH KEPALA KELUARGA	RATA-RATA
13.05.01	LUBUK ALUNG	47.488	13.409	3,54
13.05.02	BATANG ANAI	52.270	14.756	3,54
13.05.03	NAN SABARIS	29.974	8.652	3,46
13.05.04	2 X 11 ENAM LINGKUANG	18.747	5.721	3,28
13.05.05	VII KOTO SUNGAI SARIK	36.252	10.776	3,36
13.05.06	V KOTO KAMPUNG DALAM	24.138	7.477	3,23
13.05.07	SUNGAI GARINGGING	32.436	9.860	3,29
13.05.08	SUNGAI LIMAU	29.985	8.621	3,48
13.05.09	IV KOTO AUR MALINTANG	21.183	6.371	3,32
13.05.10	ULAKAN TAPAKIH	20.695	6.017	3,44
13.05.11	SINTUAK TOBOH GADANG	19.575	5.609	3,49
13.05.12	PADANG SAGO	8.935	2.914	3,07
13.05.13	BATANG GASAN	11.294	3.225	3,5
13.05.14	V KOTO TIMUR	15.128	4.749	3,19
13.05.15	2 X 11 KAYU TANAM	28.653	8.490	3,37
13.05.16	PATAMUAN	17.657	5.347	3,3
13.05.17	ENAM LINGKUNG	20.239	5.752	3,52
	JUMLAH	434.649	127.746	3,4

Sumber : **DKB Semester II 2020**
Ditjen Dukcapil Kemendagri

**5. REKAPITULASI DATA PENDUDUK MENURUT KEPALA KELUARGA
BERDASARKAN JUMLAH NAGARI**

KODE	KECAMATAN	NAGARI	PENDUDUK	JUMLAH KEPALA KELUARGA	RATA- RATA
13.05.01	LUBUK ALUNG	LUBUK ALUNG	8.713	2.666	3,27
		PUNGGUANG KASIAK LUBUK ALUNG	6.055	1.642	3,68
		PASIE LAWEH LUBUK ALUNG	6.191	1.793	3,45
		AIE TAJUN LUBUK ALUNG	5.327	1.434	3,71
		SIKABU LUBUK ALUNG	3.390	932	3,63
		SUNGAI ABANG LUBUK ALUNG	4.167	1.146	3,63
		SINGGULIANG LUBUK ALUNG	2.892	789	3,66
		SALIBUTAN LUBUK ALUNG	1.188	328	3,62
		NAGARI BALAH HILIA LUBUK ALUNG	9.565	2.679	3,57
13.05.02	BATANG ANAI	KATAPIANG	14.563	3.982	3,65
		KASANG	15.206	4.376	3,47
		SUNGAI BULUAH	3.781	1.179	3,21
		BUAYAN LUBUK ALUNG	4.168	1.229	3,39
		SUNGAI BULUAH TIMUR	2.325	642	3,62
		SUNGAI BULUAH BARAT	5.958	1.618	3,68
		SUNGAI BULUAH UTARA	1.665	459	3,62
		SUNGAI BULUAH SELATAN	4.604	1.271	3,62
13.05.03	NAN SABARIS	KAPALO KOTO	1.707	484	3,52
		PAUH KAMBAR	6.577	1.923	3,42
		PADANG BINTUNGAN	2.914	844	3,45

		KURAI TAJI	7.779	2.201	3,53
		SUNUA	3.240	982	3,29
		PADANG KANDANG PULAU AIR PADANG BINTUNGAN	1.283	346	3,71
		SUNUA TENGAH	2.151	617	3,48
		SUNUA BARAT	1.932	554	3,48
		KURAI TAJI TIMUR	2.391	701	3,41
13.05.042	X 11 ENAM LINGKUANG	SICINCIN	9.558	2.928	3,26
		LUBUK PANDAN	5.238	1.589	3,29
		SUNGAI ASAM	3.951	1.204	3,28
13.05.05	VII KOTO SUNGAI SARIK	BALAH AIE	4.438	1.346	3,29
		SUNGAI SARIAK	5.561	1.738	3,19
		LURAH AMPALU	6.288	1.913	3,28
		LAREH NAN PANJANG	1.912	572	3,34
		LAREH NAN PANJANG SELATAN	1.854	553	3,35
		LAREH NAN PANJANG BARAT	910	260	3,5
		BISATI SUNGAI SARIAK	3.074	907	3,38
		AMBUANG KAPUA SUNGAI SARIAK	1.347	405	3,32
		LAREH NAN PANJANG SUNGAI SARIAK	3.152	894	3,52
		LIMPATO SUNGAI SARIAK	2.296	663	3,46
		BALAH AIE UTARA	2.650	744	3,56
		BALAH AIE TIMUR	2.770	781	3,54

13.05.06	V KOTO KAMPUNG DALAM	CAMPAGO	6.345	1.968	3,22
		SIKUCUA	3.433	1.157	2,96
		CAMPAGO BARAT	3.531	1044	3,38
		CAMPAGO SELATAN	2.478	709	3,49
		SIKUCUA UTARA	1.250	374	3,34
		SIKUCUA TIMUR	2.959	916	3,23
		SIKUCUA TENGAH	1.335	427	3,12
		SIKUCUA BARAT	2.807	882	3,18
13.05.07	SUNGAI GARINGGING	KURANJI HULU	9.506	3.048	3,11
		MALAI III KOTO	6.796	2.025	3,35
		BATU GADANG KURANJI HULU	3.459	1.008	3,43
		SUNGAI SIRAH KURANJI HULU	12.675	3.779	3,35
13.05.08	SUNGAI LIMAU	KURANJI HILIR	10.021	3.072	3,26
		PILUBANG	15.129	4.231	3,57
		GUGUAK KURANJI HILIR	2.316	649	3,56
		KOTO TINGGI KURANJI HILIR	2.519	669	3,76
13.05.09	IV KOTO AUR MALINTANG	III KOTO AUR MALINTANG	6.211	2.074	2,99
		III KOTO AUR MALINTANG UTARA	2.926	864	3,38
		III KOTO AUR MALINTANG TIMUR	1.514	427	3,54
		III KOTO AUR MALINTANG SELATAN	8.384	2.400	3,49
		BALAI BAIK MALAI III KOTO	2.148	606	3,54

13.05.10	ULAKAN TAPAKIH	TAPAKIH	5.376	1.539	3,49
		ULAKAN	3.207	970	3,30
		PADANG TOBOH ULAKAN	1.450	424	3,41
		SUNGAI GIMBA ULAKAN	1.842	561	3,28
		SEULAYAT ULAKAN	1.960	552	3,55
		MANGGOPOH PALAK GADANG ULAKAN	2.840	804	3,53
		SANDI ULAKAN	3.212	920	3,49
		KAMPUANG GELAPUANG ULAKAN	808	247	3,27
13.05.11	SINTUAK TOBOH GADANG	SINTUAK	9.474	2.709	3,49
		TOBOH GADANG	3.869	1.229	3,14
		TOBOH GADANG SELATAN	1.997	543	3,67
		TOBOH GADANG BARAT	2.045	552	3,70
		TOBOH GADANG TIMUR	2.190	576	3,80
13.05.12	PADANG SAGO	KOTO BARU	1.938	630	3,07
		KOTO DALAM	1.535	531	2,89
		BATU KALANG	1.731	563	3,07
		KOTO DALAM BARAT	1.618	519	3,11
		KOTO DALAM SELATAN	1.218	390	3,12
		BATU KALANG UTARA	895	281	3,18
13.05.13	BATANG GASAN	MALAI V SUKU	3.622	1.035	3,49
		GASAN GADANG	4.909	1.410	3,48
		MALAI V SUKU TIMUR	2.763	780	3,54
13.05.14	V KOTO TIMUR	KUDU GANTIANG	3.503	1.100	3,18

		LIMAU PURUIK	3.431	1.038	3,31
		GUNUNG PADANG ALAI	5.871	1.925	3,04
		KUDU GANTIANG BARAT	2.323	686	3,38
13.05.15	2 X 11 KAYU TANAM	KAYU TANAM	5.650	1.733	3,26
		GUGUAK	6.973	1.982	3,51
		ANDURIANG	8.633	2.540	3,39
		KAPALO HILALANG	7.397	2.235	3,31
13.05.16	PATAMUAN	SUNGAI DURIAN	1.935	591	3,27
		TANDIKEK	4.046	1.274	3,17
		TANDIKEK UTARA	2.491	763	3,26
		TANDIKEK SELATAN	4.182	1.244	3,36
		TANDIKEK BARAT	1.997	591	3,37
		KAMPUANG TANJUANG KOTO MAMBANG SUNGAI DURIAN	3.006	884	3,40
13.05.17	ENAM LINGKUNG	PAKANDANGAN	5.102	1.374	3,71
		KOTO TINGGI	3.588	1.005	3,57
		TOBOH KETEK	1.752	523	3,34
		PARIT MALINTANG	6.617	1.934	3,42
		GADUR	3.180	916	3,47
KABUPATEN PADANG PARIAMAN			434.649	127.746	3,4

Sumber : **DKB Semester II 2020**
Ditjen Dukcapil Kemendagri

**6. REKAPITULASI DATA PENDUDUK MENURUT JENIS KELAMIN
BERDASARKAN AGAMA**

AGAMA	JENIS KELAMIN (JIWA)		TOTAL (JIWA)
	LAKI-LAKI	PEREMPUAN	
ISLAM	215.941	216.696	432.637
KRISTEN	749	746	1.495
KATHOLIK	264	242	506
HINDU	4	2	6
BUDHA	1	2	3
KONGHUCU	-	-	-
KEPERCAYAAN	2	-	2
JUMLAH	216.961	217.688	434.649

Sumber : **DKB Semester II 2020**
Ditjen Dukcapil Kemendagri

7. REKAPITULASI DATA PENDUDUK MENURUT AGAMA BERDASARKAN JUMLAH KECAMATAN

KODE	KECAMATAN	ISLAM	KRISTEN	KATHOLIK	HINDU	BUDHA	KHONGHUCU	KEPERCAYAAN	JUMLAH
13.05.01	LUBUK ALUNG	47.085	320	83	0	0	0	0	47.488
13.05.02	BATANG ANAI	51.026	888	349	2	3	0	2	52.270
13.05.03	NAN SABARIS	29.969	5	0	0	0	0	0	29.974
13.05.04	2 X 11 ENAM LINGKUANG	18.615	108	24	0	0	0	0	18.747
13.05.05	VII KOTO SUNGAI SARIK	36.252	0	0	0	0	0	0	36.252
13.05.06	V KOTO KAMPUNG DALAM	24.134	0	0	4	0	0	0	24.138
13.05.07	SUNGAI GARINGGING	32.435	1	0	0	0	0	0	32.436
13.05.08	SUNGAI LIMAU	29.919	45	21	0	0	0	0	29.985
13.05.09	IV KOTO AUR MALINTANG	21.183	0	0	0	0	0	0	21.183
13.05.10	ULAKAN TAPAKIH	20.695	0	0	0	0	0	0	20.695
13.05.11	SINTUAK TOBOH GADANG	19.551	24	0	0	0	0	0	19.575
13.05.12	PADANG SAGO	8.935	0	0	0	0	0	0	8.935
13.05.13	BATANG GASAN	11.294	0	0	0	0	0	0	11.294
13.05.14	V KOTO TIMUR	15.128	0	0	0	0	0	0	15.128
13.05.15	2 X 11 KAYU TANAM	28.520	104	29	0	0	0	0	28.653
13.05.16	PATAMUAN	17.657	0	0	0	0	0	0	17.657
13.05.17	ENAM LINGKUNG	20.239	0	0	0	0	0	0	20.239
KABUPATEN PADANG PARIAMAN		432.637	1.495	506	6	3	0	2	434.649

Sumber : **DKB Semester II 2020**
Ditjen Dukcapil Kemendagri

**8. REKAPITULASI DATA PENDUDUK MENURUT AGAMA
BERDASARKAN JUMLAH NAGARI**

KODE	KECAMATAN	NAGARI	ISLAM	KRISTEN	KATHOLIK	HINDU	BUDHA	KHONG HUCU	KEPER CAYAAN	JUMLAH
13.05.01	LUBUK ALUNG	LUBUK ALUNG	8.624	52	37	0	0	0	0	8.713
		PUNGGUANG KASIAK LUBUK ALUNG	6.044	4	7	0	0	0	0	6.055
		PASIE LAWEH LUBUK ALUNG	6.180	10	1	0	0	0	0	6.191
		AIE TAJUN LUBUK ALUNG	5.327	0	0	0	0	0	0	5.327
		SIKABU LUBUK ALUNG	3.373	17	0	0	0	0	0	3.390
		SUNGAI ABANG LUBUK ALUNG	4.117	37	13	0	0	0	0	4.167
		SINGGULIANG LUBUK ALUNG	2.728	158	6	0	0	0	0	2.892
		SALIBUTAN LUBUK ALUNG	1.185	3	0	0	0	0	0	1.188
		NAGARI BALAH HILIA LUBUK ALUNG	9.507	39	19	0	0	0	0	9.565
13.05.02	BATANG ANAI	KATAPIANG	14.323	165	74	0	1	0	0	14.563
		KASANG	15.144	42	16	2	2	0	0	15.206
		SUNGAI BULUAH	3.761	7	11	0	0	0	2	3.781
		BUAYAN LUBUK ALUNG	4.167	1	0	0	0	0	0	4.168
		SUNGAI BULUAH TIMUR	2.325	0	0	0	0	0	0	2.325
		SUNGAI BULUAH BARAT	5.049	671	238	0	0	0	0	5.958

		SUNGAI BULUAH UTARA	1.665	0	0	0	0	0	0	1.665
		SUNGAI BULUAH SELATAN	4.592	2	10	0	0	0	0	4.604
13.05.03	NAN SABARIS	KAPALO KOTO	1.707	0	0	0	0	0	0	1.707
		PAUH KAMBAR	6.573	4	0	0	0	0	0	6.577
		PADANG BINTUNGAN	2.914	0	0	0	0	0	0	2.914
		KURAI TAJI	7.778	1	0	0	0	0	0	7.779
		SUNUA	3.240	0	0	0	0	0	0	3.240
		PADANG KANDANG PULAU AIR PADANG BINTUNGAN	1.283	0	0	0	0	0	0	1.283
		SUNUA TENGAH	2.151	0	0	0	0	0	0	2.151
		SUNUA BARAT	1.932	0	0	0	0	0	0	1.932
		KURAI TAJI TIMUR	2.391	0	0	0	0	0	0	2.391
13.05.04	2 X 11 ENAM LINGKUANG	SICINCIN	9.535	19	4	0	0	0	0	9.558
		LUBUK PANDAN	5.129	89	20	0	0	0	0	5.238
		SUNGAI ASAM	3.951	0	0	0	0	0	0	3.951
13.05.05	VII KOTO SUNGAI SARIK	BALAH AIE	4.438	0	0	0	0	0	0	4.438
		SUNGAI SARIAK	5.561	0	0	0	0	0	0	5.561
		LURAH AMPALU	6.288	0	0	0	0	0	0	6.288
		LAREH NAN PANJANG	1.912	0	0	0	0	0	0	1.912
		LAREH NAN PANJANG SELATAN	1.854	0	0	0	0	0	0	1.854

		LAREH NAN PANJANG BARAT	910	0	0	0	0	0	0	910
		BISATI SUNGAI SARIAK	3.074	0	0	0	0	0	0	3.074
		AMBUANG KAPUA SUNGAI SARIAK	1.347	0	0	0	0	0	0	1.347
		LAREH NAN PANJANG SUNGAI SARIAK	3.152	0	0	0	0	0	0	3.152
		LIMPATO SUNGAI SARIAK	2.296	0	0	0	0	0	0	2.296
		BALAH AIE UTARA	2.650	0	0	0	0	0	0	2.650
		BALAH AIE TIMUR	2.770	0	0	0	0	0	0	2.770
13.05.06	V KOTO KAMPUNG DALAM	CAMPAGO	6.345	0	0	0	0	0	0	6.345
		SIKUCUA	3.433	0	0	0	0	0	0	3.433
		CAMPAGO BARAT	3.531	0	0	0	0	0	0	3.531
		CAMPAGO SELATAN	2.474	0	0	4	0	0	0	2.478
		SIKUCUA UTARA	1.250	0	0	0	0	0	0	1.250
		SIKUCUA TIMUR	2.959	0	0	0	0	0	0	2.959
		SIKUCUA TENGAH	1.335	0	0	0	0	0	0	1.335
		SIKUCUA BARAT	2.807	0	0	0	0	0	0	2.807
13.05.07	SUNGAI GARINGGING	KURANJI HULU	9.506	0	0	0	0	0	0	9.506
		MALAI III KOTO	6.795	1	0	0	0	0	0	6.796
		BATU GADANG KURANJI HULU	3.459	0	0	0	0	0	0	3.459
		SUNGAI SIRAH	12.675	0	0	0	0	0	0	12.675

		KURANJI HULU								
13.05.08	SUNGAI LIMAU	KURANJI HILIR	10.013	0	8	0	0	0	0	10.021
		PILUBANG	15.129	0	0	0	0	0	0	15.129
		GUGUAK KURANJI HILIR	2.316	0	0	0	0	0	0	2.316
		KOTO TINGGI KURANJI HILIR	2.461	45	13	0	0	0	0	2.519
13.05.09	IV KOTO AUR MALINTANG	III KOTO AUR MALINTANG	6.211	0	0	0	0	0	0	6.211
		III KOTO AUR MALINTANG UTARA	2.926	0	0	0	0	0	0	2.926
		III KOTO AUR MALINTANG TIMUR	1.514	0	0	0	0	0	0	1.514
		III KOTO AUR MALINTANG SELATAN	8.384	0	0	0	0	0	0	8.384
		BALAI BAIK MALAI III KOTO	2.148	0	0	0	0	0	0	2.148
13.05.10	ULAKAN TAPAKIH	TAPAKIH	5.376	0	0	0	0	0	0	5.376
		ULAKAN	3.207	0	0	0	0	0	0	3.207
		PADANG TOBOH ULAKAN	1.450	0	0	0	0	0	0	1.450
		SUNGAI GIMBA ULAKAN	1.842	0	0	0	0	0	0	1.842
		SEULAYAT ULAKAN	1.960	0	0	0	0	0	0	1.960
		MANGGOPOH PALAK GADANG ULAKAN	2.840	0	0	0	0	0	0	2.840

		SANDI ULAKAN	3.212	0	0	0	0	0	0	3.212
		KAMPUANG GELAPUANG ULAKAN	808	0	0	0	0	0	0	808
13.05.11	SINTUAK TOBOH GADANG	SINTUAK	9.450	24	0	0	0	0	0	9.474
		TOBOH GADANG	3.869	0	0	0	0	0	0	3.869
		TOBOH GADANG SELATAN	1.997	0	0	0	0	0	0	1.997
		TOBOH GADANG BARAT	2.045	0	0	0	0	0	0	2.045
		TOBOH GADANG TIMUR	2.190	0	0	0	0	0	0	2.190
13.05.12	PADANG SAGO	KOTO BARU	1.938	0	0	0	0	0	0	1.938
		KOTO DALAM	1.535	0	0	0	0	0	0	1.535
		BATU KALANG	1.731	0	0	0	0	0	0	1.731
		KOTO DALAM BARAT	1.618	0	0	0	0	0	0	1.618
		KOTO DALAM SELATAN	1.218	0	0	0	0	0	0	1.218
		BATU KALANG UTARA	895	0	0	0	0	0	0	895
13.05.13	BATANG GASAN	MALAI V SUKU	3.622	0	0	0	0	0	0	3.622
		GASAN GADANG	4.909	0	0	0	0	0	0	4.909
		MALAI V SUKU TIMUR	2.763	0	0	0	0	0	0	2.763
13.05.14	V KOTO TIMUR	KUDU GANTIANG	3.503	0	0	0	0	0	0	3.503
		LIMAU PURUIK	3.431	0	0	0	0	0	0	3.431
		GUNUNG PADANG	5.871	0	0	0	0	0	0	5.871

		ALAI								
		KUDU GANTIANG BARAT	2.323	0	0	0	0	0	0	2.323
13.05.15	2 X 11 KAYU TANAM	KAYU TANAM	5.650	0	0	0	0	0	0	5.650
		GUGUAK	6.973	0	0	0	0	0	0	6.973
		ANDURIANG	8.616	17	0	0	0	0	0	8.633
		KAPALO HILALANG	7.281	87	29	0	0	0	0	7.397
13.05.16	PATAMUAN	SUNGAI DURIAN	1.935	0	0	0	0	0	0	1.935
		TANDIKEK	4.046	0	0	0	0	0	0	4.046
		TANDIKEK UTARA	2.491	0	0	0	0	0	0	2.491
		TANDIKEK SELATAN	4.182	0	0	0	0	0	0	4.182
		TANDIKEK BARAT	1.997	0	0	0	0	0	0	1.997
		KAMPUANG TANJUANG KOTO MAMBANG SUNGAI DURIAN	3.006	0	0	0	0	0	0	3.006
13.05.17	ENAM LINGKUNG	PAKANDANGAN	5.102	0	0	0	0	0	0	5.102
		KOTO TINGGI	3.588	0	0	0	0	0	0	3.588
		TOBOH KETEK	1.752	0	0	0	0	0	0	1.752
		PARIT MALINTANG	6.617	0	0	0	0	0	0	6.617
		GADUR	3.180	0	0	0	0	0	0	3.180
KABUPATEN PADANG PARIAMAN			432.637	1.495	506	6	3	0	2	434.649

Sumber : **DKB Semester II 2020**
Ditjen Dukcapil Kemendagri

**9. REKAPITULASI DATA PENDUDUK MENURUT JENIS KELAMIN
BERDASARKAN STATUS PERKAWINAN**

STATUS PERKAWINAN	JENIS KELAMIN (JIWA)		TOTAL (JIWA)
	PRIA	WANITA	
1	2	3	4
BELUM KAWIN	126.149	99.922	226.071
KAWIN	86.220	92.657	178.877
CERAI HIDUP	2.048	4.939	6.987
CERAI MATI	2.544	20.170	22.714
JUMLAH	216.961	217.688	434.649

Sumber : **DKB Semester II 2020**
Ditjen Dukcapil Kemendagri

**10. REKAPITULASI DATA PENDUDUK MENURUT STATUS PERKAWINAN
BERDASARKAN JUMLAH KECAMATAN**

KODE	KECAMATAN	BELUM KAWIN	KAWIN	CERAI HIDUP	CERAI MATI	JUMLAH
13.05.01	LUBUK ALUNG	24.974	19.948	658	1.908	47.488
13.05.02	BATANG ANAI	27.093	22.583	688	1.906	52.270
13.05.03	NAN SABARIS	15.990	11.785	604	1.595	29.974
13.05.04	2 X 11 ENAM LINGKUANG	9.354	7.881	386	1.126	18.747
13.05.05	VII KOTO SUNGAI SARIK	19.049	14.082	660	2.461	36.252
13.05.06	V KOTO KAMPUNG DALAM	12.232	10.083	439	1.384	24.138
13.05.07	SUNGAI GARINGGING	16.863	13.403	532	1.638	32.436
13.05.08	SUNGAI LIMAU	16.177	11.761	371	1.676	29.985
13.05.09	IV KOTO AUR MALINTANG	11.012	8.714	319	1.138	21.183
13.05.10	ULAKAN TAPAKIH	10.875	8.376	267	1.177	20.695
13.05.11	SINTUAK TOBOH GADANG	10.472	7.904	251	948	19.575
13.05.12	PADANG SAGO	4.306	3.733	222	674	8.935
13.05.13	BATANG GASAN	6.055	4.433	138	668	11.294
13.05.14	V KOTO TIMUR	7.500	6.352	279	997	15.128
13.05.15	2 X 11 KAYU TANAM	14.608	12.142	478	1.425	28.653
13.05.16	PATAMUAN	9.023	7.283	310	1.041	17.657
13.05.17	ENAM LINGKUNG	10.488	8.414	385	952	20.239
	KABUPATEN PADANG PARIAMAN	226.071	178.877	6.987	22.714	434.649

Sumber : **DKB Semester II 2020**
Ditjen Dukcapil Kemendagri

**11. REKAPITULASI DATA PENDUDUK MENURUT STATUS PERKAWINAN
BERDASARKAN JUMLAH NAGARI**

KODE	KECAMATAN	NAGARI	BELUM KAWIN	KAWIN	CERAI HIDUP	CERAI MATI	JUMLAH
13.05.01	LUBUK ALUNG	LUBUK ALUNG	4.534	3.666	139	374	8.713
		PUNGGUANG KASIAK LUBUK ALUNG	3.285	2.442	91	237	6.055
		PASIE LAWEH LUBUK ALUNG	3.128	2.761	81	221	6.191
		AIE TAJUN LUBUK ALUNG	2.870	2.170	69	218	5.327
		SIKABU LUBUK ALUNG	1.820	1.402	39	129	3.390
		SUNGAI ABANG LUBUK ALUNG	2.205	1.739	60	163	4.167
		SINGGULIANG LUBUK ALUNG	1.517	1.221	38	116	2.892
		SALIBUTAN LUBUK ALUNG	623	510	8	47	1.188
		NAGARI BALAH HILIA LUBUK ALUNG	4.992	4.037	133	403	9.565
13.05.02	BATANG ANAI	KATAPIANG	7.706	6.219	157	481	14.563
		KASANG	7.614	6.857	217	518	15.206
		SUNGAI BULUAH	1.927	1.576	66	212	3.781
		BUAYAN LUBUK ALUNG	2.119	1.842	62	145	4.168
		SUNGAI BULUAH TIMUR	1.241	970	19	95	2.325
		SUNGAI BULUAH BARAT	3.227	2.449	66	216	5.958
		SUNGAI BULUAH UTARA	869	710	30	56	1.665
		SUNGAI BULUAH SELATAN	2.390	1.960	71	183	4.604
13.05.03	NAN SABARIS	KAPALO KOTO	912	670	31	94	1.707

		PAUH KAMBAR	3.493	2.612	153	319	6.577
		PADANG BINTUNGAN	1.579	1.131	52	152	2.914
		KURAI TAJI	4.240	2.957	144	438	7.779
		SUNUA	1.687	1.302	62	189	3.240
		PADANG KANDANG PULAU AIR PADANG BINTUNGAN	677	530	18	58	1.283
		SUNUA TENGAH	1.141	853	45	112	2.151
		SUNUA BARAT	1.013	784	43	92	1.932
		KURAI TAJI TIMUR	1.248	946	56	141	2.391
13.05.04	2 X 11 ENAM LINGKUANG	SICINCIN	4.737	4.016	214	591	9.558
		LUBUK PANDAN	2.652	2.181	103	302	5.238
		SUNGAI ASAM	1.965	1.684	69	233	3.951
13.05.05	VII KOTO SUNGAI SARIK	BALAH AIE	2.331	1.745	92	270	4.438
		SUNGAI SARIAK	2.949	2.165	115	332	5.561
		LURAH AMPALU	3.215	2.514	100	459	6.288
		LAREH NAN PANJANG	997	750	39	126	1.912
		LAREH NAN PANJANG SELATAN	970	682	41	161	1.854
		LAREH NAN PANJANG BARAT	462	354	20	74	910
		BISATI SUNGAI SARIAK	1.620	1.154	56	244	3.074
		AMBUANG KAPUA SUNGAI SARIAK	720	488	31	108	1.347

		LAREH NAN PANJANG SUNGAI SARIAK	1.658	1.269	36	189	3.152
		LIMPATO SUNGAI SARIAK	1.214	887	35	160	2.296
		BALAH AIE UTARA	1.427	992	49	182	2.650
		BALAH AIE TIMUR	1.486	1.082	46	156	2.770
13.05.06	V KOTO KAMPUNG DALAM	CAMPAGO	3.299	2.556	116	374	6.345
		SIKUCUA	1.705	1.439	71	218	3.433
		CAMPAGO BARAT	1.905	1.328	63	235	3.531
		CAMPAGO SELATAN	1.344	924	49	161	2.478
		SIKUCUA UTARA	600	597	16	37	1.250
		SIKUCUA TIMUR	1.418	1.341	61	139	2.959
		SIKUCUA TENGAH	639	595	23	78	1.335
		SIKUCUA BARAT	1.322	1.303	40	142	2.807
13.05.07	SUNGAI GARINGGING	KURANJI HULU	4.929	3.804	194	579	9.506
		MALAI III KOTO	3.635	2.723	110	328	6.796
		BATU GADANG KURANJI HULU	1.861	1.375	54	169	3.459
		SUNGAI SIRAH KURANJI HULU	6.438	5.501	174	562	12.675
13.05.08	SUNGAI LIMAU	KURANJI HILIR	5.209	4.018	160	634	10.021
		PILUBANG	8.293	5.870	157	809	15.129
		GUGUAK KURANJI HILIR	1.235	932	29	120	2.316
		KOTO TINGGI KURANJI HILIR	1.440	941	25	113	2.519
13.05.09	IV KOTO AUR MALINTANG	III KOTO AUR MALINTANG	3.065	2.636	118	392	6.211

		III KOTO AUR MALINTANG UTARA	1.517	1.201	35	173	2.926
		III KOTO AUR MALINTANG TIMUR	816	608	24	66	1.514
		III KOTO AUR MALINTANG SELATAN	4.446	3.420	112	406	8.384
		BALAI BAIK MALAI III KOTO	1.168	849	30	101	2.148
13.05.10	ULAKAN TAPAKIH	TAPAKIH	2.822	2.211	73	270	5.376
		ULAKAN	1.687	1.291	43	186	3.207
		PADANG TOBOH ULAKAN	766	574	13	97	1.450
		SUNGAI GIMBA ULAKAN	940	759	32	111	1.842
		SEULAYAT ULAKAN	1.037	782	25	116	1.960
		MANGGOPOH PALAK GADANG ULAKAN	1.542	1.110	29	159	2.840
		SANDI ULAKAN	1.678	1.315	45	174	3.212
		KAMPUANG GELAPUANG ULAKAN	403	334	7	64	808
13.05.11	SINTUAK TOBOH GADANG	SINTUAK	4.972	4.001	118	383	9.474
		TOBOH GADANG	2.051	1.519	61	238	3.869
		TOBOH GADANG SELATAN	1.107	754	27	109	1.997
		TOBOH GADANG BARAT	1.118	803	23	101	2.045
		TOBOH GADANG TIMUR	1.224	827	22	117	2.190
13.05.12	PADANG SAGO	KOTO BARU	962	783	45	148	1.938

		KOTO DALAM	730	648	45	112	1.535
		BATU KALANG	811	754	41	125	1.731
		KOTO DALAM BARAT	773	682	35	128	1.618
		KOTO DALAM SELATAN	598	488	33	99	1.218
		BATU KALANG UTARA	432	378	23	62	895
13.05.13	BATANG GASAN	MALAI V SUKU	1.969	1.376	54	223	3.622
		GASAN GADANG	2.607	1.972	52	278	4.909
		MALAI V SUKU TIMUR	1.479	1.085	32	167	2.763
13.05.14	V KOTO TIMUR	KUDU GANTIANG	1.772	1.427	70	234	3.503
		LIMAU PURUIK	1.784	1.330	57	260	3.431
		GUNUNG PADANG ALAI	2.745	2.641	121	364	5.871
		KUDU GANTIANG BARAT	1.199	954	31	139	2.323
13.05.15	2 X 11 KAYU TANAM	KAYU TANAM	2.865	2.332	115	338	5.650
		GUGUAK	3.677	2.870	109	317	6.973
		ANDURIANG	4.449	3.643	134	407	8.633
		KAPALO HILALANG	3.617	3.297	120	363	7.397
13.05.16	PATAMUAN	SUNGAI DURIAN	985	779	38	133	1.935
		TANDIKEK	2.052	1.710	69	215	4.046
		TANDIKEK UTARA	1.196	1.141	30	124	2.491
		TANDIKEK SELATAN	2.116	1.736	68	262	4.182
		TANDIKEK BARAT	1.054	806	32	105	1.997
		KAMPUANG TANJUANG KOTO MAMBANG SUNGAI DURIAN	1.620	1.111	73	202	3.006

13.05.17	ENAM LINGKUNG	PAKANDANGAN	2.704	2.069	94	235	5.102
		KOTO TINGGI	1.872	1.487	67	162	3.588
		TOBOH KETEK	880	742	25	105	1.752
		PARIT MALINTANG	3.369	2.841	128	279	6.617
		GADUR	1.663	1.275	71	171	3.180
	KABUPATEN PADANG PARIAMAN		226.071	178.877	6987	22714	434.649

Sumber : **DKB Semester II 2020**
Ditjen Dukcapil Kemendagri

**12. REKAPITULASI DATA PENDUDUK MENURUT JENIS KELAMIN
BERDASARKAN TINGKAT PENDIDIKAN**

TINGKAT PENDIDIKAN	JENIS KELAMIN (JIWA)		TOTAL (JIWA)
	LAKI-LAKI	PEREMPUAN	
TIDAK/BELUM SEKOLAH	39.528	36.555	76.083
BELUM TAMAT SD/SEDERAJAT	35.735	32.667	68.402
TAMAT SD/SEDERAJAT	51.594	56.865	108.459
SLTP/SEDERAJAT	37.451	34.406	71.857
SLTA/SEDERAJAT	44.969	43.095	88.064
DIPLOMA I/II	480	1.385	1.865
AKADEMI/DIPLOMA III/S.MUDA	1.453	3.199	4.652
DIPLOMA IV/STRATA I	5.409	9.221	14.630
STRATA II	332	287	619
STRATA III	10	8	18
JUMLAH	216.961	217.688	434.649

Sumber : **DKB Semester II 2020**
Ditjen Dukcapil Kemendagri

13. REKAPITULASI DATA PENDUDUK MENURUT TINGKAT PENDIDIKAN BERDASARKAN JUMLAH KECAMATAN

KODE	KECAMATAN	TIDAK/BLM SEKOLAH	BELUM TAMAT SD/SDRJT	TAMAT SD/SDRJT	SLTP SDRJT	SLTA SDRJT	DIPLOMA I/II	AKADEMI/D III/SARMUD	DIPLOMA IV/S-I	S-II	S-III	JUMLAH
13.05.01	LUBUK ALUNG	8.623	7.196	9.213	7.776	11.172	251	728	2.398	126	5	47.488
13.05.02	BATANG ANAI	10.095	7.552	11.046	8.673	12.484	201	598	1.539	81	1	52.270
13.05.03	NAN SABARIS	5.190	4.044	6.685	5.216	6.976	132	402	1.259	69	1	29.974
13.05.04	2 X 11 ENAM LINGKUANG	3.267	2.433	4.682	2.776	4.203	104	308	934	37	3	18.747
13.05.05	VII KOTO SUNGAI SARIK	5.826	5.229	10.542	6.039	7.034	151	347	1.044	38	2	36.252
13.05.06	V KOTO KAMPUNG DALAM	3.766	3.358	6.832	4.083	4.810	159	244	859	27	0	24.138
13.05.07	SUNGAI GARINGGING	5.865	8.375	7.990	5.010	4.272	96	186	627	15	0	32.436
13.05.08	SUNGAI LIMAU	5.012	4.628	7.332	5.290	6.275	139	301	981	27	0	29.985
13.05.09	IV KOTO AUR MALINTANG	3.752	4.183	5.943	3.536	3.174	60	110	416	8	1	21.183
13.05.10	ULAKAN TAPAKIH	3.589	3.185	6.380	3.467	3.377	41	128	505	21	2	20.695
13.05.11	SINTUAK TOBOH GADANG	3.449	3.120	5.058	3.370	3.674	61	212	603	28	0	19.575
13.05.12	PADANG SAGO	1.462	1.350	2.988	1.390	1.419	29	66	223	8	0	8.935
13.05.13	BATANG GASAN	1.868	1.723	3.331	2.001	1.998	32	92	241	8	0	11.294
13.05.14	V KOTO TIMUR	2.531	2.551	4.472	2.535	2.450	63	93	422	11	0	15.128
13.05.15	2 X 11 KAYU TANAM	5.159	4.010	6.261	4.759	7.084	128	312	904	34	2	28.653
13.05.16	PATAMUAN	3.054	2.514	5.320	2.759	3.273	49	142	531	15	0	17.657
13.05.17	ENAM LINGKUNG	3.575	2.951	4.384	3.177	4.389	169	383	1.144	66	1	20.239
KABUPATEN PADANG PARIAMAN		76.083	68.402	108.459	71.857	88.064	1.865	4.652	14.630	619	18	434.649

Sumber : **DKB Semester II 2020**
Ditjen Dukcapil Kemendagri

**14. REKAPITULASI DATA PENDUDUK MENURUT TINGKAT PENDIDIKAN
BERDASARKAN JUMLAH NAGARI**

KODE	KECAMATAN	NAGARI	TIDAK/ BLM SEKO LAH	BELUM TAMAT SD/SDRJT	TAMAT SD/SDRJT	SLTP SDRJT	SLTA SDRJT	DIPLOMA I/II	AKADEMI/ D III/ SARMUD	DIPLOMA IV/S-I	S-II	S-III	JUM LAH
13.05.01	LUBUK ALUNG	LUBUK ALUNG	1.694	1.277	1.558	1.381	2.213	59	142	374	14	1	8.713
		PUNGGUANG KASIAK LUBUK ALUNG	1.097	1.031	1.078	989	1.407	35	80	322	13	3	6.055
		PASIE LAWEH LUBUK ALUNG	1.160	1.001	1.613	1.146	1.105	11	53	98	4	0	6.191
		AIE TAJUN LUBUK ALUNG	1.076	847	1.532	880	824	10	29	128	1	0	5.327
		SIKABU LUBUK ALUNG	697	523	747	553	713	13	33	106	5	0	3.390
		SUNGAI ABANG LUBUK ALUNG	652	605	612	673	1128	29	96	350	22	0	4.167
		SINGGULIANG LUBUK ALUNG	468	440	455	456	788	18	66	190	11	0	2.892
		SALIBUTAN LUBUK ALUNG	206	196	289	275	199	1	3	19	0	0	1.188
		NAGARI BALAH HILIA LUBUK ALUNG	1.573	1.276	1.329	1.423	2.795	75	226	811	56	1	9.565
13.05.02	BATANG ANAI	KATAPIANG	2.899	2.316	3.506	2.510	2.814	46	148	309	15	0	14.563
		KASANG	2.943	2.006	3.098	2.497	3.886	59	192	493	31	1	15.206
		SUNGAI BULUAH	746	480	591	587	1.119	21	64	166	7	0	3.781

		BUAYAN LUBUK ALUNG	809	592	760	671	1.108	23	53	143	9	0	4.168
		SUNGAI BULUAH TIMUR	397	403	589	401	482	5	17	29	2	0	2.325
		SUNGAI BULUAH BARAT	1.252	899	1.466	1.044	1.170	14	28	84	1	0	5.958
		SUNGAI BULUAH UTARA	327	240	320	289	413	5	15	54	2	0	1.665
		SUNGAI BULUAH SELATAN	722	616	716	674	1.492	28	81	261	14	0	4.604
13.05.03	NAN SABARIS	KAPALO KOTO	324	240	374	241	427	8	24	65	4	0	1.707
		PAUH KAMBAR	1.172	843	1.370	1.083	1.570	39	103	375	22	0	6.577
		PADANG BINTUNGAN	512	417	728	510	596	7	35	105	4	0	2.914
		KURAI TAJI	1.413	1.077	1.839	1.434	1.672	24	82	222	15	1	7.779
		SUNUA	584	428	673	560	763	18	51	153	10	0	3.240
		PADANG KANDANG PULAU AIR PADANG BINTUNGAN	188	193	253	260	328	4	5	49	3	0	1.283
		SUNUA TENGAH	315	283	482	389	542	8	31	98	3	0	2.151
		SUNUA BARAT	296	253	439	380	460	7	21	76	0	0	1.932
		KURAI TAJI TIMUR	386	310	527	359	618	17	50	116	8	0	2.391
13.05.04	2 X 11 ENAM LINGKUANG	SICINCIN	1.673	1.324	2.212	1.460	2.236	61	166	404	19	3	9.558
		LUBUK PANDAN	914	623	1.247	744	1.242	25	93	335	15	0	5.238
		SUNGAI ASAM	680	486	1.223	572	725	18	49	195	3	0	3.951
13.05.05	VII KOTO SUNGAI	BALAH AIE	763	611	1.196	742	908	14	58	143	2	1	4.438

	SARIK												
		SUNGAI SARIK	966	800	1.493	909	1.123	25	61	174	10	0	5.561
		LURAH AMPALU	1.056	923	2.013	1.009	1.064	24	50	147	2	0	6.288
		LAREH NAN PANJANG	337	295	553	304	328	6	17	67	5	0	1.912
		LAREH NAN PANJANG SELATAN	258	266	540	327	366	9	23	62	3	0	1.854
		LAREH NAN PANJANG BARAT	130	129	308	146	160	2	5	30	0	0	910
		BISATI SUNGAI SARIK	444	439	905	494	632	13	34	111	2	0	3.074
		AMBUANG KAPUA SUNGAI SARIK	199	184	402	239	274	5	9	35	0	0	1.347
		LAREH NAN PANJANG SUNGAI SARIK	506	496	782	557	661	18	21	103	7	1	3.152
		LIMPATO SUNGAI SARIK	352	357	768	392	363	7	17	37	3	0	2.296
		BALAH AIE UTARA	371	367	700	441	635	13	36	83	4	0	2.650
		BALAH AIE TIMUR	444	362	882	479	520	15	16	52	0	0	2.770
13.05.06	V KOTO KAMPUNG DALAM	CAMPAGO	1.007	784	1.248	1.158	1.572	76	103	382	15	0	6.345
		SIKUCUA	551	461	1.128	533	590	26	35	104	5	0	3.433
		CAMPAGO BARAT	534	527	870	640	810	15	28	104	3	0	3.531
		CAMPAGO SELATAN	360	359	575	431	590	14	31	116	2	0	2.478
		SIKUCUA UTARA	224	182	451	174	183	4	11	21	0	0	1.250
		SIKUCUA TIMUR	475	422	1.042	514	419	8	18	61	0	0	2.959
		SIKUCUA TENGAH	190	219	412	220	238	5	5	45	1	0	1.335

		SIKUCUA BARAT	425	404	1.106	413	408	11	13	26	1	0	2.807
13.05.07	SUNGAI GARINGGING	KURANJI HULU	1.577	2.431	2.447	1.459	1.314	30	58	186	4	0	9.506
		MALAI III KOTO	1278	1.405	1.284	1.074	1.380	44	81	241	9	0	6.796
		BATU GADANG KURANJI HULU	610	798	863	594	498	9	13	73	1	0	3.459
		SUNGAI SIRAH KURANJI HULU	2.400	3.741	3.396	1.883	1.080	13	34	127	1	0	12.675
13.05.08	SUNGAI LIMAU	KURANJI HILIR	1611	1.367	2.333	1.703	2.392	67	147	389	12	0	10.021
		PILUBANG	2.548	2.480	3.658	2.819	2.940	58	128	486	12	0	15.129
		GUGUAK KURANJI HILIR	399	391	680	361	427	6	6	45	1	0	2.316
		KOTO TINGGI KURANJI HILIR	454	390	661	407	516	8	20	61	2	0	2.519
13.05.09	IV KOTO AUR MALINTANG	III KOTO AUR MALINTANG	1.132	1.282	1.759	979	884	21	30	121	3	0	6.211
		III KOTO AUR MALINTANG UTARA	486	513	709	560	558	12	19	67	2	0	2.926
		III KOTO AUR MALINTANG TIMUR	287	332	468	233	161	3	5	24	1	0	1.514
		III KOTO AUR MALINTANG SELATAN	1.433	1.626	2.339	1.424	1.320	20	42	177	2	1	8.384
		BALAI BAIK MALAI III KOTO	414	430	668	340	251	4	14	27	0	0	2.148
13.05.10	ULAKAN TAPAKIH	TAPAKIH	955	904	1.754	853	762	6	30	105	6	1	5.376
		ULAKAN	576	452	870	548	619	5	17	113	7	0	3.207

		PADANG TOBOH ULAKAN	263	226	447	273	201	4	5	31	0	0	1.450
		SUNGAI GIMBA ULAKAN	295	263	591	287	337	5	12	50	2	0	1.842
		SEULAYAT ULAKAN	340	304	590	326	331	8	4	53	4	0	1.960
		MANGGOPOH PALAK GADANG ULAKAN	479	430	856	506	477	5	24	60	2	1	2.840
		SANDI ULAKAN	556	485	1.018	546	507	7	19	74	0	0	3.212
		KAMPUANG GELAPUANG ULAKAN	125	121	254	128	143	1	17	19	0	0	808
13.05.11	SINTUAK TOBOH GADANG	SINTUAK	1.736	1.486	2320	1.588	1.883	37	114	294	16	0	9.474
		TOBOH GADANG	696	639	924	653	729	12	58	154	4	0	3.869
		TOBOH GADANG SELATAN	312	324	607	362	328	4	9	49	2	0	1.997
		TOBOH GADANG BARAT	327	305	587	354	376	7	17	68	4	0	2.045
		TOBOH GADANG TIMUR	378	366	620	413	358	1	14	38	2	0	2.190
13.05.12	PADANG SAGO	KOTO BARU	333	278	653	338	279	6	9	39	3	0	1.938
		KOTO DALAM	292	244	491	223	233	3	15	33	1	0	1.535
		BATU KALANG	274	252	450	295	353	13	22	69	3	0	1.731
		KOTO DALAM BARAT	242	262	691	220	186	2	3	11	1	0	1.618
		KOTO DALAM SELATAN	189	179	453	165	189	2	8	33	0	0	1.218

		BATU KALANG UTARA	132	135	250	149	179	3	9	38	0	0	895
13.05.13	BATANG GASAN	MALAI V SUKU	657	485	978	650	723	10	30	88	1	0	3.622
		GASAN GADANG	799	799	1.445	821	870	17	44	108	6	0	4.909
		MALAI V SUKU TIMUR	412	439	908	530	405	5	18	45	1	0	2.763
13.05.14	V KOTO TIMUR	KUDU GANTIANG	545	610	950	601	635	21	16	120	5	0	3.503
		LIMAU PURUIK	550	567	823	613	691	14	39	128	6	0	3.431
		GUNUNG PADANG ALAI	1.104	962	2.033	889	718	25	23	117	0	0	5.871
		KUDU GANTIANG BARAT	332	412	666	432	406	3	15	57	0	0	2.323
13.05.15	2 X 11 KAYU TANAM	KAYU TANAM	949	787	907	907	1.730	41	84	231	14	0	5.650
		GUGUAK	1.244	990	1.651	1.210	1.644	19	52	158	4	1	6.973
		ANDURIANG	1.602	1.280	2.437	1.407	1.670	23	56	155	2	1	8.633
		KAPALO HILALANG	1.364	953	1.266	1.235	2.040	45	120	360	14	0	7.397
13.05.16	PATAMUAN	SUNGAI DURIAN	323	281	528	322	379	11	18	72	1	0	1.935
		TANDIKEK	749	554	1.222	583	764	9	35	123	7	0	4.046
		TANDIKEK UTARA	456	385	865	360	350	2	16	56	1	0	2.491
		TANDIKEK SELATAN	753	570	1309	641	755	10	27	113	4	0	4.182
		TANDIKEK BARAT	307	283	617	357	375	1	6	51	0	0	1.997
		KAMPUANG TANJUANG KOTO MAMBANG SUNGAI DURIAN	466	441	779	496	650	16	40	116	2	0	3.006

13.05.17	ENAM LINGKUNG	PAKANDANGAN	843	670	885	764	1.296	62	142	413	27	0	5.102
		KOTO TINGGI	624	558	714	626	784	29	55	189	9	0	3.588
		TOBOH KETEK	278	265	536	272	311	5	16	69	0	0	1.752
		PARIT MALINTANG	1.222	1.012	1.646	1.051	1.295	33	94	249	15	0	6.617
		GADUR	608	446	603	464	703	40	76	224	15	1	3.180
	KABUPATEN PADANG PARIAMAN		76.083	68.402	108.459	71.857	88.064	1.865	4.652	14.630	619	18	434.649

Sumber : **DKB Semester II 2020**
Ditjen Dukcapil Kemendagri

**15. REKAPITULASI DATA PENDUDUK MENURUT JENIS KELAMIN
BERDASARKAN JENIS PEKERJAAN**

JENIS PEKERJAAN	JENIS KELAMIN (JIWA)		TOTAL (JIWA)
	LAKI-LAKI	PEREMPUAN	
BELUM/TIDAK BEKERJA	47.247	41.921	89.168
APARATUR/PEJABAT NEGARA	3.613	4.076	7.689
TENAGA PENGAJAR	311	1.005	1.316
WIRASWASTA	67.298	7.404	74.702
PERTANIAN/PETERNAKAN	37.027	738	37.765
NELAYAN	1.791	8	1.799
AGAMA DAN KEPERCAYAAN	455	3	458
PELAJAR/MAHASISWA	57.884	55.259	113.143
TENAGA KESEHATAN	49	494	543
PENSIUNAN	1.261	780	2.041
LAINNYA	25	106.000	106.025
JUMLAH	216.961	217.688	434.649

Sumber : **DKB Semester II 2020**
Ditjen Dukcapil Kemendagri

**16. REKAPITULASI DATA PENDUDUK MENURUT JENIS PEKERJAAN
BERDASARKAN JUMLAH KECAMATAN**

KODE	KECAMATAN	BELUM/TI DAK BEKERJA	APARATUR/ PEJABAT NEGARA	TENAGA PENGAJ AR	WIRASW ASTA	PERTAN IAN/ PETERN AKAN	NELAY AN	AGAMA DAN KEPERCAY AAN	PELAJAR/ MAHASIS WA	TENAGA KESEHAT AN	PENSIU NAN	LAIN NYA	JUM LAH
13.05.01	LUBUK ALUNG	10.178	1.339	209	8.529	3.605	26	33	12.598	68	315	10.588	47.488
13.05.02	BATANG ANAI	11.528	833	193	10.221	3.516	195	23	13.133	52	222	12.354	52.270
13.05.03	NAN SABARIS	6.273	625	116	6.000	1.581	109	11	8.007	58	121	7.073	29.974
13.05.04	2 X 11 ENAM LINGKUANG	3.830	551	65	3.219	1.583	9	58	4.655	35	153	4.589	18.747
13.05.05	VII KOTO SUNGAI SARIK	6.940	467	86	7.604	2.203	18	80	9.584	59	96	9.115	36.252
13.05.06	V KOTO KAMPUNG DALAM	4.540	499	52	3.577	2.939	71	6	6.126	24	160	6.144	24.138
13.05.07	SUNGAI GARINGGING	6.644	367	35	5.387	3.243	27	51	8.209	19	85	8.369	32.436
13.05.08	SUNGAI LIMAU	6.236	493	117	4.737	2.294	647	26	8.043	48	166	7.178	29.985
13.05.09	IV KOTO AUR MALINTANG	4.422	229	25	2.620	2.812	8	6	5.528	15	50	5.468	21.183
13.05.10	ULAKAN TAPAKIH	4.043	188	46	3.194	1.928	342	29	5.587	14	25	5.299	20.695
13.05.11	SINTUAK TOBOH GADANG	4.068	310	54	3.320	1.582	10	21	5.332	23	75	4.780	19.575
13.05.12	PADANG SAGO	1.649	102	26	1.789	667	2	15	2.156	6	23	2.500	8.935
13.05.13	BATANG GASAN	2.225	125	12	1.484	1.243	301	4	3.062	16	27	2.795	11.294
13.05.14	V KOTO TIMUR	2.814	190	23	2.375	1.803	9	9	3.890	22	34	3.959	15.128
13.05.15	2 X 11 KAYU TANAM	6.123	438	145	4.517	3.100	8	11	7.119	36	279	6.877	28.653

13.05.16	PATAMUAN	3.429	238	41	3.019	1.811	5	29	4.692	13	43	4.337	17.657
13.05.17	ENAM LINGKUNG	4.226	695	71	3.110	1.855	12	46	5.422	35	167	4.600	20.239
KABUPATEN PADANG PARIAMAN		89.168	7.689	1.316	74.702	37.765	1799	458	113.143	543	2.041	106.025	434.649

Sumber : **DKB Semester II 2020**
Ditjen Dukcapil Kemendagri

17. REKAPITULASI DATA PENDUDUK MENURUT JENIS PEKERJAAN BERDASARKAN JUMLAH NAGARI

KODE	KECAMATAN	NAGARI	BELUM/ TIDAK BEKERJA	APARATU R/PEJABA T NEGARA	TENAGA PENGAJAR	WIRAS WASTA	PERTANI AN/ PETERN AKAN	NELAYA N	AGAMA DAN KEPERCA YAAN	PELAJAR / MAHASIS WA	TENAGA KESEHA TAN	PENSI UNAN	LAINN YA	JUMLAH
13.05.01	LUBUK ALUNG	LUBUK ALUNG	1.932	191	42	1.763	520	5	5	2.197	14	49	1.995	8.713
		PUNGGUANG KASIAK LUBUK ALUNG	1.309	182	21	1.196	338	2	3	1.689	10	35	1.270	6.055
		PASIE LAWEH LUBUK ALUNG	1.338	52	8	853	792	0	4	1540	3	14	1.587	6.191
		AIE TAJUN LUBUK ALUNG	1.253	61	10	668	721	9	4	1.307	1	5	1.288	5.327
		SIKABU LUBUK ALUNG	791	73	4	552	324	2	3	856	2	9	774	3.390
		SUNGGI ABANG LUBUK ALUNG	793	212	31	745	216	1	8	1.261	3	59	838	4.167
		SINGGULIANG LUBUK ALUNG	568	116	20	500	201	0	1	844	7	28	607	2.892
		SALIBUTAN LUBUK ALUNG	239	4	2	157	165	0	1	326	0	0	294	1.188
		NAGARI BALAH HILIA LUBUK ALUNG	1.955	448	71	2.095	328	7	4	2.578	28	116	1.935	9.565
13.05.02	BATANG ANAI	KATAPIANG	3.310	161	24	2.420	1.326	141	13	3.625	9	25	3.509	14.563
		KASANG	3.295	265	63	3.333	748	35	1	3.738	15	76	3.637	15.206
		SUNGGAI BULUAH	861	118	27	808	140	5	1	915	4	31	871	3.781
		BUAYAN LUBUK ALUNG	915	82	9	822	285	3	1	1.015	8	21	1.007	4.168
		SUNGGAI BULUAH TIMUR	485	9	7	377	261	2	0	619	1	0	564	2.325

		SUNGAI BULUAH BARAT	1.401	45	11	1.079	502	4	5	1.515	2	10	1.384	5.958
		SUNGAI BULUAH UTARA	386	27	8	331	93	1	1	419	5	5	389	1.665
		SUNGAI BULUAH SELATAN	875	126	44	1.051	161	4	1	1.287	8	54	993	4.604
13.05.03	NAN SABARIS	KAPALO KOTO	383	46	2	360	65	0	1	438	4	5	403	1.707
		PAUH KAMBAR	1.391	185	42	1.404	333	11	4	1.695	18	46	1.448	6.577
		PADANG BINTUNGAN	598	37	13	551	215	4	1	794	8	4	689	2.914
		KURAI TAJI	1.705	109	16	1.554	330	33	1	2.100	11	21	1.899	7.779
		SUNUA	677	82	14	570	233	12	1	866	8	13	764	3.240
		PADANG KANDANG PULAU AIR PADANG BINTUNGAN	240	25	9	244	79	1	2	367	0	6	310	1.283
		SUNUA TENGAH	413	29	12	408	133	22	1	609	4	4	516	2.151
		SUNUA BARAT	384	38	6	388	91	21	0	525	1	4	474	1.932
		KURAI TAJI TIMUR	482	74	2	521	102	5	0	613	4	18	570	2.391
13.05.04	2 X 11 ENAM LINGKUANG	SICINCIN	1.975	274	33	1631	832	5	23	2345	19	88	2.333	9.558
		LUBUK PANDAN	1.055	184	24	899	392	3	14	1.338	14	46	1.269	5.238
		SUNGAI ASAM	800	93	8	689	359	1	21	972	2	19	987	3.951
13.05.05	VII KOTO SUNGAI SARIK	BALAH AIE	893	51	9	988	221	3	14	1.134	11	13	1.101	4.438
		SUNGAI SARIK	1.106	91	21	1.104	329	1	9	1.499	8	16	1.377	5.561
		LURAH AMPALU	1.287	69	7	1.245	480	3	6	1.500	6	15	1.670	6.288
		LAREH NAN PANJANG	377	29	6	393	112	0	9	506	7	3	470	1.912
		LAREH NAN PANJANG SELATAN	326	24	7	397	109	2	2	517	2	7	461	1.854

		LAREH NAN PANJANG BARAT	159	17	1	185	59	1	2	240	0	1	245	910
		BISATI SUNGAI SARIAK	555	44	8	683	161	0	7	825	4	13	774	3074
		AMBUANG KAPUA SUNGAI SARIAK	240	16	3	295	73	1	3	365	1	3	347	1.347
		LAREH NAN PANJANG SUNGAI SARIAK	583	51	8	633	224	1	8	864	4	15	761	3.152
		LIMPATO SUNGAI SARIAK	411	13	7	491	157	3	3	616	5	2	588	2.296
		BALAH AIE UTARA	465	38	6	558	127	3	9	800	6	6	632	2.650
		BALAH AIE TIMUR	538	24	3	632	151	0	8	718	5	2	689	2.770
13.05.06	V KOTO KAMPUNG DALAM	CAMPAGO	1.246	244	27	1.003	595	13	0	1669	6	83	1.459	6.345
		SIKUCUA	616	59	12	522	441	5	0	826	9	17	926	3.433
		CAMPAGO BARAT	701	45	6	472	454	4	0	970	3	30	846	3.531
		CAMPAGO SELATAN	472	80	4	427	179	47	1	674	1	8	585	2.478
		SIKUCUA UTARA	253	15	1	149	207	0	1	280	2	6	336	1.250
		SIKUCUA TIMUR	525	27	2	413	445	0	2	724	1	4	816	2.959
		SIKUCUA TENGAH	240	15	0	229	158	1	1	309	1	5	376	1.335
		SIKUCUA BARAT	487	14	0	362	460	1	1	674	1	7	800	2.807
13.05.07	SUNGAI GARINGGING	KURANJI HULU	1.843	131	8	1.727	853	6	16	2.390	3	26	2503	9.506
		MALAI III KOTO	1.468	162	18	1.189	466	7	6	1.833	11	34	1.602	6.796
		BATU GADANG KURANJI HULU	711	30	4	604	328	5	4	903	3	8	859	3.459
		SUNGAI SIRAH KURANJI HULU	2.622	44	5	1.867	1596	9	25	3.083	2	17	3.405	12.675

13.05.08	SUNGAI LIMAU	KURANJI HILIR	2.090	204	57	1.781	629	164	13	2.522	19	87	2.455	10.021
		PILUBANG	3.112	236	41	2.250	1.187	396	11	4.194	25	68	3.609	15.129
		GUGUAK KURANJI HILIR	463	21	8	274	317	37	2	634	1	4	555	2.316
		KOTO TINGGI KURANJI HILIR	571	32	11	432	161	50	0	693	3	7	559	2.519
13.05.09	IV KOTO AUR MALINTANG	III KOTO AUR MALINTANG	1.286	70	10	876	741	0	1	1.485	7	19	1.716	6.211
		III KOTO AUR MALINTANG UTARA	604	35	3	374	400	2	0	757	1	5	745	2.926
		III KOTO AUR MALINTANG TIMUR	334	12	3	144	236	0	0	398	0	4	383	1.514
		III KOTO AUR MALINTANG SELATAN	1.722	101	6	974	1.140	4	5	2.323	6	20	2083	8.384
		BALAI BAIK MALAI III KOTO	476	11	3	252	295	2	0	565	1	2	541	2.148
13.05.10	ULAKAN TAPAKIH	TAPAKIH	1.071	38	9	785	597	35	4	1447	5	6	1.379	5.376
		ULAKAN	634	46	10	528	191	82	5	875	3	10	823	3.207
		PADANG TOBOH ULAKAN	286	18	0	209	165	0	3	392	0	0	377	1.450
		SUNGAI GIMBA ULAKAN	359	14	6	287	207	9	3	467	0	3	487	1.842
		SEULAYAT ULAKAN	394	9	5	287	183	53	1	532	2	1	493	1.960
		MANGGOPOH PALAK GADANG ULAKAN	537	29	9	469	170	116	2	802	0	4	702	2.840
		SANDI ULAKAN	617	27	5	500	329	41	10	867	1	1	814	3.212
		KAMPUANG GELAPUANG ULAKAN	145	7	2	129	86	6	1	205	3	0	224	808

13.05.11	SINTUAK TOBOH GADANG	SINTUAK	1.992	181	21	1.622	756	4	9	2.536	9	51	2.293	9.474
		TOBOH GADANG	830	78	22	651	279	1	4	1.014	7	9	974	3.869
		TOBOH GADANG SELATAN	382	15	5	356	180	3	2	564	4	7	479	1.997
		TOBOH GADANG BARAT	405	29	5	323	189	0	2	583	2	6	501	2.045
		TOBOH GADANG TIMUR	459	7	1	368	178	2	4	635	1	2	533	2.190
13.05.12	PADANG SAGO	KOTO BARU	378	17	3	448	109	0	4	446	0	5	528	1.938
		KOTO DALAM	319	13	4	302	102	1	2	356	1	0	435	1.535
		BATU KALANG	324	35	8	353	108	1	3	414	5	7	473	1.731
		KOTO DALAM BARAT	266	7	3	286	180	0	2	392	0	1	481	1.618
		KOTO DALAM SELATAN	208	19	4	243	97	0	4	303	0	4	336	1.218
		BATU KALANG UTARA	154	11	4	157	71	0	0	245	0	6	247	895
13.05.13	BATANG GASAN	MALAI V SUKU	767	41	4	521	306	123	0	973	5	5	877	3.622
		GASAN GADANG	951	58	5	635	529	172	3	1.320	9	16	1.211	4.909
		MALAI V SUKU TIMUR	507	26	3	328	408	6	1	769	2	6	707	2.763
13.05.14	V KOTO TIMUR	KUDU GANTIANG	622	52	6	623	364	3	4	915	2	7	905	3.503
		LIMAU PURUIK	665	64	5	555	283	4	3	935	11	10	896	3.431
		GUNUNG PADANG ALAI	1.116	60	8	866	859	2	1	1.372	6	9	1.572	5.871
		KUDU GANTIANG BARAT	411	14	4	331	297	0	1	668	3	8	586	2.323
13.05.15	2 X 11 KAYU TANAM	KAYU TANAM	1.149	106	61	866	509	4	1	1.491	15	112	1.336	5.650
		GUGUAK	1.545	70	18	1.188	631	2	3	1.763	2	46	1.705	6.973

		ANDURIANG	1.890	66	16	1.131	1.239	0	6	2.129	5	29	2.122	8.633
		KAPALO HILALANG	1.539	196	50	1.332	721	2	1	1.736	14	92	1.714	7.397
13.05.16	PATAMUAN	SUNGAI DURIAN	377	32	4	385	136	0	3	520	3	11	464	1.935
		TANDIKEK	831	63	11	685	408	0	4	1.041	2	11	990	4.046
		TANDIKEK UTARA	477	21	4	370	355	0	2	613	0	3	646	2.491
		TANDIKEK SELATAN	823	47	12	673	474	1	9	1.074	4	10	1.055	4.182
		TANDIKEK BARAT	365	17	3	282	260	1	6	579	0	0	484	1.997
		KAMPUANG TANJUANG KOTO MAMBANG SUNGAI DURIAN	556	58	7	624	178	3	5	865	4	8	698	3.006
13.05.17	ENAM LINGKUNG	PAKANDANGAN	1.017	275	30	727	433	3	20	1.485	9	60	1.043	5.102
		KOTO TINGGI	742	109	13	486	398	1	5	986	4	24	820	3.588
		TOBOH KETEK	354	36	1	222	215	1	5	457	2	2	457	1.752
		PARIT MALINTANG	1.380	132	14	1.128	592	3	10	1.711	14	38	1.595	6.617
		GADUR	733	143	13	547	217	4	6	783	6	43	685	3.180
KABUPATEN PADANG	PARIAMAN		89.168	7.689	1.316	74.702	37.765	1.799	458	113.143	543	2.041	106.025	434.649

Sumber : **DKB Semester II 2020**
Ditjen Dukcapil Kemendagri

**18. REKAPITULASI DATA PENDUDUK MENURUT JENIS KELAMIN
BERDASARKAN GOLONGAN DARAH**

GOLONGAN DARAH	JENIS KELAMIN (JIWA)		TOTAL (JIWA)
	LAKI-LAKI	PEREMPUAN	
A	1.836	1.936	3.772
B	1.562	1.656	3.218
AB	938	810	1.748
O	4.282	3.488	7.770
A+	1.768	1.696	3.464
A-	11	18	29
B+	1.494	1.371	2.865
B-	7	9	16
AB+	419	445	864
AB-	26	18	44
O+	2.072	1.969	4.041
O-	225	223	448
TIDAK TAHU	202.321	204.049	406.370
JUMLAH	216.961	217.688	434.649

Sumber : **DKB Semester II 2020**
Ditjen Dukcapil Kemendagri

**19. REKAPITULASI DATA PENDUDUK MENURUT GOLONGAN DARAH
BERDASARKAN JUMLAH KECAMATAN**

KODE	KECAMATAN	GOLONGAN DARAH													JUMLAH
		A	B	AB	O	A+	A-	B+	B-	AB+	AB-	O+	O-	TIDAK TAHU	
13.05.01	LUBUK ALUNG	480	478	233	1.036	405	3	372	2	106	8	498	51	43.816	47.488
13.05.02	BATANG ANAI	493	431	266	985	421	6	409	6	87	4	539	42	48.581	52.270
13.05.03	NAN SABARIS	315	284	148	637	305	3	203	0	74	4	314	21	27.666	29.974
13.05.04	2 X 11 ENAM LINGKUANG	205	176	84	373	131	3	111	0	35	1	158	17	17.453	18.747
13.05.05	VII KOTO SUNGAI SARIK	320	222	134	688	308	3	219	0	94	0	338	16	33.910	36.252
13.05.06	V KOTO KAMPUNG DALAM	202	142	81	488	172	1	159	1	35	7	262	104	22.484	24.138
13.05.07	SUNGAI GARINGGING	184	157	99	434	261	1	170	0	67	1	246	17	30.799	32.436
13.05.08	SUNGAI LIMAU	276	209	130	490	216	2	153	0	49	2	282	24	28.152	29.985
13.05.09	IV KOTO AUR MALINTANG	158	117	66	245	161	1	109	1	35	1	154	34	20.101	21.183
13.05.10	ULAKAN TAPAKIH	187	134	69	364	221	2	170	2	48	0	224	12	19.262	20.695
13.05.11	SINTUAK TOBOH GADANG	185	174	92	376	182	0	180	0	49	3	203	4	18.127	19.575
13.05.12	PADANG SAGO	70	44	22	114	78	0	50	0	18	0	75	18	8.446	8.935
13.05.13	BATANG GASAN	85	58	34	189	62	0	68	1	20	1	87	13	10.676	11.294
13.05.14	V KOTO TIMUR	94	116	51	227	103	2	90	0	31	1	143	8	14.262	15.128
13.05.15	2 X 11 KAYU TANAM	208	222	117	514	200	2	184	2	62	4	228	31	26.879	28.653
13.05.16	PATAMUAN	107	78	26	193	96	0	80	0	20	2	110	27	16.918	17.657
13.05.17	ENAM LINGKUNG	203	176	96	417	142	0	138	1	34	5	180	9	18.838	20.239
KABUPATEN PADANG PARIAMAN		3.772	3.218	1.748	7.770	3.464	29	2.865	16	864	44	4041	448	406.370	434.649

Sumber : **DKB Semester II 2020**
Ditjen Dukcapil Kemendagri

**20. REKAPITULASI DATA PENDUDUK MENURUT GOLONGAN DARAH
BERDASARKAN JUMLAH NAGARI**

KODE	KECAMATAN	NAGARI	A	B	AB	O	A+	A-	B+	B-	AB+	AB-	O+	O-	TIDAK TAHU	JUM LAH
13.05.01	LUBUK ALUNG	LUBUK ALUNG	80	95	36	193	82	0	80	0	20	2	81	8	8.036	8.713
		PUNGGUANG KASIAK LUBUK ALUNG	65	41	42	118	52	0	46	0	12	2	69	8	5.600	6.055
		PASIE LAWEH LUBUK ALUNG	35	38	13	49	50	0	36	1	10	0	58	7	5.894	6.191
		AIE TAJUN LUBUK ALUNG	42	23	20	82	47	2	35	0	9	2	58	5	5.002	5.327
		SIKABU LUBUK ALUNG	20	24	13	53	38	0	23	0	10	0	35	2	3.172	3.390
		SUNGAI ABANG LUBUK ALUNG	61	58	21	136	35	0	34	0	6	1	45	5	3.765	4.167
		SINGGULIANG LUBUK ALUNG	25	33	21	73	23	0	33	0	7	0	26	3	2.648	2.892
		SALIBUTAN LUBUK ALUNG	2	9	3	15	4	0	11	0	5	0	9	0	1.130	1.188
		NAGARI BALAH HILIA LUBUK ALUNG	150	157	64	317	74	1	74	1	27	1	117	13	8.569	9.565
13.05.02	BATANG ANAI	KATAPIANG	111	113	62	255	125	2	121	3	30	1	180	11	13.549	14.563
		KASANG	137	132	85	288	108	1	110	0	19	3	125	13	14.185	15.206
		SUNGAI BULUAH	45	29	20	73	29	0	19	0	7	0	28	2	3.529	3.781

		BUAYAN LUBUK ALUNG	41	35	21	59	45	0	33	2	7	0	42	4	3.879	4.168
		SUNGAI BULUAH TIMUR	11	12	2	32	21	1	19	0	0	0	31	1	2.195	2.325
		SUNGAI BULUAH BARAT	42	36	23	98	49	0	50	1	7	0	58	4	5.590	5.958
		SUNGAI BULUAH UTARA	16	7	13	29	9	0	13	0	4	0	14	3	1.557	1.665
		SUNGAI BULUAH SELATAN	90	67	40	151	35	2	44	0	13	0	61	4	4.097	4.604
13.05.03	NAN SABARIS	KAPALO KOTO	21	23	8	55	13	0	15	0	8	0	10	0	1.554	1.707
		PAUH KAMBAR	70	59	32	156	63	2	42	0	19	2	76	6	6.050	6.577
		PADANG BINTUNGAN	23	26	14	51	23	1	18	0	8	0	35	2	2.713	2.914
		KURAI TAJI	78	74	41	154	91	0	48	0	17	1	75	9	7.191	7.779
		SUNUA	30	22	16	47	39	0	17	0	9	0	38	0	3.022	3.240
		PADANG KANDANG PULAU AIR PADANG BINTUNGAN	17	12	8	25	13	0	10	0	3	0	6	1	1.188	1.283
		SUNUA TENGAH	26	19	9	42	24	0	18	0	1	0	26	1	1.985	2.151
		SUNUA BARAT	20	18	10	42	15	0	13	0	1	0	21	2	1.790	1.932
		KURAI TAJI TIMUR	30	31	10	65	24	0	22	0	8	1	27	0	2.173	2.391
13.05.04	2 X 11 ENAM LINGKUANG	SICINCIN	99	94	49	213	71	3	50	0	15	0	74	9	8.881	9.558
		LUBUK PANDAN	70	48	15	112	32	0	37	0	14	1	53	5	4.851	5.238
		SUNGAI ASAM	36	34	20	48	28	0	24	0	6	0	31	3	3.721	3.951

13.05.05	VII KOTO SUNGAI SARIK	BALAH AIE	34	28	22	85	40	0	26	0	16	0	48	3	4.136	4.438
		SUNGAI SARIAK	44	27	19	103	45	0	37	0	12	0	49	1	5.224	5.561
		LURAH AMPALU	50	53	27	109	65	1	34	0	22	0	54	0	5.873	6.288
		LAREH NAN PANJANG	23	16	10	36	12	0	15	0	3	0	23	2	1.772	1.912
		LAREH NAN PANJANG SELATAN	25	11	5	37	10	0	7	0	6	0	18	0	1.735	1.854
		LAREH NAN PANJANG BARAT	14	10	3	14	5	1	7	0	1	0	6	0	849	910
		BISATI SUNGAI SARIAK	39	17	7	51	19	1	18	0	8	0	27	3	2.884	3.074
		AMBUANG KAPUA SUNGAI SARIAK	6	8	10	25	14	0	9	0	4	0	10	0	1.261	1.347
		LAREH NAN PANJANG SUNGAI SARIAK	23	13	6	56	21	0	18	0	5	0	29	3	2.978	3.152
		LIMPATO SUNGAI SARIAK	20	12	6	44	19	0	19	0	9	0	22	1	2.144	2.296
		BALAH AIE UTARA	17	14	8	58	27	0	17	0	7	0	24	1	2.477	2.650
		BALAH AIE TIMUR	25	13	11	70	31	0	12	0	1	0	28	2	2.577	2.770
13.05.06	V KOTO KAMPUNG DALAM	CAMPAGO	58	52	27	159	40	0	38	1	7	2	58	30	5.873	6.345

		SIKUCUA	22	9	13	57	23	0	23	0	2	1	35	13	3.235	3.433
		CAMPAGO BARAT	42	19	15	67	34	0	26	0	5	0	39	14	3.270	3.531
		CAMPAGO SELATAN	37	24	8	63	22	1	19	0	3	0	32	19	2.250	2.478
		SIKUCUA UTARA	6	7	3	18	13	0	8	0	5	0	19	7	1.164	1.250
		SIKUCUA TIMUR	21	20	7	58	16	0	21	0	8	2	31	7	2.768	2.959
		SIKUCUA TENGAH	7	6	2	28	5	0	7	0	3	0	16	4	1.257	1.335
		SIKUCUA BARAT	9	5	6	38	19	0	17	0	2	2	32	10	2.667	2.807
13.05.07	SUNGAI GARINGGING	KURANJI HULU	64	60	28	151	75	0	37	0	16	1	59	2	9.013	9.506
		MALAI III KOTO	40	30	25	106	41	0	40	0	14	0	53	2	6.445	6.796
		BATU GADANG KURANJI HULU	24	20	13	48	35	1	29	0	6	0	19	4	3.260	3.459
		SUNGAI SIRAH KURANJI HULU	56	47	33	129	110	0	64	0	31	0	115	9	12.081	12.675
13.05.08	SUNGAI LIMAU	KURANJI HILIR	96	85	58	196	68	0	61	0	18	0	93	5	9.341	10.021
		PILUBANG	149	102	55	232	119	2	71	0	22	2	137	16	14.222	15.129
		GUGUAK KURANJI HILIR	11	10	7	34	12	0	8	0	6	0	22	3	2.203	2.316
		KOTO TINGGI KURANJI HILIR	20	12	10	28	17	0	13	0	3	0	30	0	2.386	2.519
13.05.09	IV KOTO AUR MALINTANG	III KOTO AUR MALINTANG	44	26	23	65	50	1	31	0	11	0	52	6	5.902	6.211
		III KOTO AUR MALINTANG UTARA	20	31	9	59	11	0	10	0	2	0	10	10	2.764	2.926

		III KOTO AUR MALINTANG TIMUR	17	5	3	14	14	0	9	1	2	0	7	1	1.441	1.514
		III KOTO AUR MALINTANG SELATAN	61	45	21	92	73	0	47	0	18	1	67	17	7.942	8.384
		BALAI BAIK MALAI III KOTO	16	10	10	15	13	0	12	0	2	0	18	0	2.052	2.148
13.05.10	ULAKAN TAPAKIH	TAPAKIH	36	38	19	76	48	1	45	0	10	0	73	3	5.027	5.376
		ULAKAN	36	24	12	69	43	1	18	0	7	0	25	2	2.970	3.207
		PADANG TOBOH ULAKAN	23	11	6	22	11	0	8	0	7	0	14	0	1.348	1.450
		SUNGAI GIMBA ULAKAN	13	7	5	30	12	0	13	0	4	0	18	1	1.739	1.842
		SEULAYAT ULAKAN	14	13	6	32	18	0	8	0	4	0	13	0	1.852	1.960
		MANGGOPOH PALAK GADANG ULAKAN	25	15	10	55	29	0	33	1	3	0	33	3	2.633	2.840
		SANDI ULAKAN	30	18	6	60	54	0	39	1	9	0	35	2	2.958	3.212
		KAMPUANG GELAPUANG ULAKAN	10	8	5	20	6	0	6	0	4	0	13	1	735	808
13.05.11	SINTUAK TOBOH GADANG	SINTUAK	97	96	44	206	80	0	67	0	23	1	84	2	8.774	9.474
		TOBOH GADANG	26	42	21	80	48	0	52	0	19	1	60	2	3.518	3.869

		TOBOH GADANG SELATAN	14	9	4	26	17	0	17	0	1	1	19	0	1.889	1.997
		TOBOH GADANG BARAT	23	14	13	32	19	0	20	0	2	0	17	0	1.905	2.045
		TOBOH GADANG TIMUR	25	13	10	32	18	0	24	0	4	0	23	0	2.041	2.190
13.05.12	PADANG SAGO	KOTO BARU	11	5	7	23	16	0	15	0	4	0	16	7	1.834	1.938
		KOTO DALAM	9	8	3	20	16	0	6	0	2	0	8	1	1.462	1.535
		BATU KALANG	19	13	6	30	7	0	7	0	4	0	12	2	1.631	1.731
		KOTO DALAM BARAT	13	5	1	14	18	0	11	0	2	0	20	6	1.528	1.618
		KOTO DALAM SELATAN	9	5	5	8	16	0	8	0	4	0	13	0	1.150	1.218
		BATU KALANG UTARA	9	8	0	19	5	0	3	0	2	0	6	2	841	895
13.05.13	BATANG GASAN	MALAI V SUKU	24	20	12	60	21	0	25	1	9	0	26	0	3.424	3.622
		GASAN GADANG	44	28	15	89	29	0	26	0	6	1	42	7	4.622	4.909
		MALAI V SUKU TIMUR	17	10	7	40	12	0	17	0	5	0	19	6	2.630	2.763
13.05.14	V KOTO TIMUR	KUDU GANTIANG	22	16	15	60	29	2	27	0	4	0	32	1	3.295	3.503
		LIMAU PURUIK	24	29	11	49	19	0	21	0	7	0	29	4	3.238	3.431
		GUNUNG PADANG ALAI	31	45	17	85	40	0	31	0	16	1	56	3	5.546	5.871

		KUDU GANTIANG BARAT	17	26	8	33	15	0	11	0	4	0	26	0	2.183	2.323
13.05.15	2 X 11 KAYU TANAM	KAYU TANAM	51	55	39	122	32	0	35	1	9	1	36	10	5.259	5.650
		GUGUAK	41	37	24	109	61	1	49	0	19	0	64	9	6.559	6.973
		ANDURIANG	49	39	21	95	58	0	52	1	18	1	80	7	8.212	8.633
		KAPALO HILALANG	67	91	33	188	49	1	48	0	16	2	48	5	6.849	7.397
13.05.16	PATAMUAN	SUNGAI DURIAN	12	7	4	23	8	0	11	0	3	0	20	5	1.842	1.935
		TANDIKEK	30	15	7	43	27	0	21	0	5	0	25	1	3.872	4.046
		TANDIKEK UTARA	17	6	5	21	12	0	10	0	1	2	14	4	2.399	2.491
		TANDIKEK SELATAN	19	27	6	47	20	0	19	0	3	0	21	8	4.012	4.182
		TANDIKEK BARAT	5	10	0	20	9	0	9	0	0	0	12	2	1.930	1.997
		KAMPUANG TANJUANG KOTO MAMBANG SUNGAI DURIAN	24	13	4	39	20	0	10	0	8	0	18	7	2.863	3.006
13.05.17	ENAM LINGKUNG	PAKANDANGAN	59	55	32	116	51	0	29	0	11	2	51	0	4.696	5.102
		KOTO TINGGI	33	33	15	57	22	0	29	1	5	0	29	4	3.360	3.588
		TOBOH KETEK	16	9	5	35	11	0	13	0	2	2	14	1	1.644	1.752
		PARIT MALINTANG	70	53	29	121	41	0	48	0	12	0	57	1	6.185	6.617
		GADUR	25	26	15	88	17	0	19	0	4	1	29	3	2.953	3.180
	KABUPATEN PADANG PARIAMAN		3.772	3.218	1.748	7770	3.464	29	2.865	16	864	444	4.041	448	406.370	434.649

Sumber : **DKB Semester II 2020**
Ditjen Dukcapil Kemendagri

**21. REKAPITULASI DATA PENDUDUK MENURUT JENIS KELAMIN
BERDASARKAN KELOMPOK UMUR**

KELOMPOK UMUR	JENIS KELAMIN (JIWA)		TOTAL (JIWA)
	PRIA	WANITA	
1	2	3	4
00-04	14.804	13.936	28.740
05-09	20.953	19.184	40.137
10-14	22.091	20.489	42.580
15-19	21.083	20.259	41.342
20-24	22.302	20.805	43.107
25-29	18.114	15.371	33.485
30-34	14.563	13.209	27.772
35-39	14.344	13.625	27.969
40-44	13.527	13.483	27.010
45-49	12.263	13.124	25.387
50-54	10.947	11.729	22.676
55-59	9.084	10.720	19.804
60-64	8.471	10.552	19.023
65-69	6.207	7.809	14.016
70-74	3.748	5.299	9.047
>75	4.460	8.094	12.554
JUMLAH	216.961	217.688	434.649

Sumber : **DKB Semester II 2020**
Ditjen Dukcapil Kemendagri

22. REKAPITULASI DATA PENDUDUK MENURUT KELOMPOK UMUR BERDASARKAN JUMLAH KECAMATAN

KODE	KECAMATAN	KELOMPOK UMUR															JUM LAH	
		00-04	05-09	10-14	15-19	20-24	25-29	30-34	35-39	40-44	45-49	50-54	55-59	60-64	65-69	70-74		75+
13.05.01	LUBUK ALUNG	3.327	4.626	4.871	4.644	4599	3863	3233	3159	3149	2774	2554	2059	1805	1257	689	879	47.488
13.05.02	BATANG ANAI	3.791	5.271	5.190	4.849	5073	4216	3715	3823	3496	3234	2627	2166	1982	1298	722	817	52.270
13.05.03	NAN SABARIS	2.104	2.775	2.871	2.806	2972	2472	2038	1995	1810	1729	1506	1335	1226	908	568	859	29.974
13.05.04	2 X 11 ENAM LINGKUANG	1.137	1.655	1.723	1.772	1793	1394	1125	1201	1200	1133	1072	990	846	663	432	611	18.747
13.05.05	VII KOTO SUNGAI SARIK	2.234	3.198	3.477	3.471	3670	2853	2294	2124	2129	2099	1819	1765	1690	1302	900	1227	36.252
13.05.06	V KOTO KAMPUNG DALAM	1.570	2.087	2.202	2.144	2365	1776	1502	1552	1490	1408	1341	1166	1151	866	625	893	24.138
13.05.07	SUNGAI GARINGGING	1.930	3.068	3.309	2.986	3174	2456	2157	2105	2077	1849	1585	1343	1478	1050	686	1183	32.436
13.05.08	SUNGAI LIMAU	1.968	2.677	2.912	2.958	3041	2342	1890	1812	1638	1644	1460	1329	1376	1081	716	1141	29.985
13.05.09	IV KOTO AUR MALINTANG	1.339	2.005	2.282	2.119	1997	1343	1218	1250	1336	1257	1122	1017	1093	667	488	650	21.183
13.05.10	ULAKAN TAPAKIH	1.439	1.810	1.943	1.985	2338	1747	1254	1261	1140	1119	1070	949	899	709	508	524	20.695
13.05.11	SINTUAK TOBOH GADANG	1.381	1.922	2.010	1.920	2007	1544	1282	1229	1181	1069	983	845	818	533	396	455	19.575
13.05.12	PADANG SAGO	574	759	808	830	813	611	490	570	517	492	476	441	495	391	271	397	8.935
13.05.13	BATANG GASAN	712	1.048	1.106	1.110	1200	831	662	667	619	621	548	525	586	417	256	386	11.294

KODE	KECAMATAN	KELOMPOK UMUR															JUM LAH	
		00-04	05-09	10-14	15-19	20-24	25-29	30-34	35-39	40-44	45-49	50-54	55-59	60-64	65-69	70-74		75+
13.05.14	V KOTO TIMUR	879	1.221	1.411	1.385	1486	1088	901	906	889	940	849	710	773	646	389	655	15.128
13.05.15	2 X 11 KAYU TANAM	1.849	2.566	2.751	2.757	2773	2111	1773	1996	1911	1776	1569	1325	1216	1011	516	753	28.653
13.05.16	PATAMUAN	1.166	1.649	1.769	1.678	1741	1240	1040	1054	1163	1033	954	863	754	571	447	535	17.657
13.05.17	ENAM LINGKUNG	1.340	1.800	1.945	1.928	2065	1598	1198	1265	1265	1210	1141	976	835	646	438	589	20.239
KABUPATEN PADANG PARIAMAN		28.740	40.137	42.580	41.342	43107	33485	27772	27969	27010	25387	22676	19804	19023	14016	9047	12554	434.649

Sumber : **DKB Semester II 2020**
Ditjen Dukcapil Kemendagri

23. REKAPITULASI DATA PENDUDUK MENURUT KELOMPOK UMUR BERDASARKAN JUMLAH NAGARI

KODE	KECAMATAN	NAGAR	00-04	05-09	10-14	15-19	20-24	25-29	30-34	35-39	40-44	45-49	50-54	55-59	60-64	65-69	70-74	75+	JUM LAH
13.05.01	LUBUK ALUNG	LUBUK ALUNG	676	856	950	760	837	625	605	611	578	498	448	372	313	238	132	166	8.713
		PUNGGUANG KASIAK LUBUK ALUNG	525	616	622	636	597	463	384	401	373	396	304	245	180	135	66	76	6.055
		PASIE LAWEH LUBUK ALUNG	470	616	679	598	558	442	369	408	424	391	344	263	208	182	108	100	6.191
		AIE TAJUN LUBUK ALUNG	493	557	509	490	572	463	412	372	285	242	217	205	215	117	71	84	5.327
		SIKABU LUBUK ALUNG	333	347	365	294	318	241	250	234	242	155	136	150	133	78	37	59	3.390
		SUNGGAI ABANG LUBUK ALUNG	331	403	434	407	415	308	283	279	277	249	221	194	148	105	35	50	4.167
		SINGGULIANG LUBUK ALUNG	239	274	320	323	233	207	185	197	209	182	167	131	69	68	32	38	2.892
		SALIBUTAN LUBUK ALUNG	105	111	144	128	111	69	84	75	79	54	74	43	42	29	18	19	1.188
		NAGARI BALAH HILIA LUBUK ALUNG	822	876	925	912	931	780	676	634	617	571	539	430	356	212	98	130	9.565
13.05.02	BATANG ANAI	KATAPIANG	1255	1428	1457	1406	1521	1182	973	978	863	828	727	587	524	372	184	195	14.563
		KASANG	1293	1569	1444	1347	1454	1139	1114	1182	1041	951	786	646	505	337	167	154	15.206
		SUNGGAI BULUAH	306	373	367	348	320	270	262	290	271	245	163	164	135	103	66	89	3.781
		BUAYAN LUBUK ALUNG	338	458	387	363	345	321	314	326	289	265	183	175	169	111	47	60	4.168
		SUNGGAI BULUAH TIMUR	191	250	246	238	204	168	184	147	157	132	128	72	84	53	26	40	2.325

		SUNGAI BULUAH BARAT	609	611	648	568	539	467	448	437	396	325	267	200	176	113	67	57	5.958
		SUNGAI BULUAH UTARA	168	177	169	161	131	140	135	115	115	95	64	69	49	32	21	13	1.665
		SUNGAI BULUAH SELATAN	403	422	457	459	420	345	301	345	322	302	263	208	150	82	41	48	4.604
13.05.03	NAN SABARIS	KAPALO KOTO	133	188	172	149	143	125	122	134	101	106	60	82	66	44	29	35	1.707
		PAUH KAMBAR	521	576	601	579	726	530	483	426	383	364	379	288	237	202	106	137	6.577
		PADANG BINTUNGAN	232	280	291	291	284	222	200	185	170	156	123	123	121	86	61	73	2.914
		KURAI TAJI	663	734	801	771	742	596	538	488	465	439	372	304	288	210	127	189	7.779
		SUNUA	269	280	312	310	302	224	206	215	199	167	185	143	127	105	63	111	3.240
		PADANG KANDANG PULAU AIR PADANG BINTUNGAN	105	113	130	136	134	90	83	81	80	78	70	48	58	34	19	15	1.283
		SUNUA TENGAH	177	201	192	217	204	148	160	129	148	120	106	101	76	66	42	51	2.151
		SUNUA BARAT	145	169	173	182	205	151	136	119	125	108	97	86	90	45	36	46	1.932
		KURAI TAJI TIMUR	206	223	222	205	230	190	171	144	119	127	129	119	104	67	48	63	2.391
13.05.04	2 X 11 ENAM LINGKUANG	SICINCIN	685	859	912	933	815	638	593	627	657	586	584	426	398	305	218	274	9.558
		LUBUK PANDAN	358	453	501	510	513	394	317	315	315	324	295	265	250	169	93	134	5.238
		SUNGAI ASAM	309	318	349	395	387	276	216	262	223	245	229	205	200	126	93	91	3.951
13.05.05	VII KOTO SUNGAI SARIK	BALAH AIE	328	397	452	411	404	302	315	292	286	230	236	204	186	146	92	126	4.438
		SUNGAI SARIAK	386	492	587	544	560	396	314	364	346	325	264	279	231	179	147	126	5.561

		LURAH AMPALU	454	546	595	563	621	445	400	362	379	342	310	322	308	236	175	197	6.288
		LAREH NAN PANJANG	132	186	201	175	160	128	141	134	114	100	108	90	68	63	44	54	1.912
		LAREH NAN PANJANG SELATAN	121	158	172	204	172	125	107	97	111	114	114	85	84	74	33	77	1.854
		LAREH NAN PANJANG BARAT	73	78	80	94	85	57	58	44	57	52	40	42	39	44	25	39	910
		BISATI SUNGAI SARIAK	233	266	295	313	307	210	188	157	190	171	161	153	138	100	68	98	3.074
		AMBUANG KAPUA SUNGAI SARIAK	104	114	128	127	155	106	83	67	70	71	68	63	63	56	28	38	1.347
		LAREH NAN PANJANG SUNGAI SARIAK	225	282	307	312	331	201	212	184	183	178	167	160	132	107	62	89	3.152
		LIMPATO SUNGAI SARIAK	142	213	224	248	233	164	127	119	123	126	137	118	112	67	60	68	2.296
		BALAH AIE UTARA	206	230	255	273	279	204	190	148	151	151	125	134	93	86	45	57	2.650
		BALAH AIE TIMUR	215	251	275	280	306	220	167	191	145	139	128	126	121	71	57	55	2.770
13.05.06	V KOTO KAMPUNG DALAM	CAMPAGO	465	523	563	596	611	470	406	416	376	338	372	299	281	227	145	209	6.345
		SIKUCUA	242	280	312	307	313	233	194	228	185	197	164	175	179	139	117	147	3.433
		CAMPAGO BARAT	287	311	349	358	334	237	215	225	207	193	166	151	130	130	107	112	3.531
		CAMPAGO SELATAN	195	233	244	223	254	203	164	159	131	144	123	117	102	72	39	55	2.478
		SIKUCUA UTARA	105	122	119	108	106	82	74	83	95	94	76	69	51	29	16	20	1.250
		SIKUCUA TIMUR	241	275	278	256	263	185	195	181	196	183	201	149	127	107	42	61	2.959
		SIKUCUA TENGAH	108	109	113	115	119	82	95	82	89	72	82	69	63	53	29	48	1.335

		SIKUCUA BARAT	193	230	287	227	247	198	172	167	188	206	158	130	142	85	70	90	2.807
13.05.07	SUNGAI GARINGGING	KURANJI HULU	628	853	944	859	931	670	596	598	569	507	462	445	416	347	235	410	9.506
		MALAI III KOTO	512	695	700	637	643	488	463	466	430	377	315	288	270	196	112	177	6.796
		BATU GADANG KURANJI HULU	256	363	346	351	334	211	246	224	217	187	182	147	132	94	62	94	3.459
		SUNGAI SIRAH KURANJI HULU	950	1245	1306	1227	1173	920	863	840	843	713	582	584	524	336	183	339	12.675
13.05.08	SUNGAI LIMAU	KURANJI HILIR	715	851	912	928	982	758	641	573	540	533	538	525	476	352	249	389	10.021
		PILUBANG	1132	1404	1578	1610	1468	1052	936	868	852	843	723	618	617	545	332	474	15.129
		GUGUAK KURANJI HILIR	195	226	253	209	199	150	156	145	147	119	122	97	96	91	34	60	2.316
		KOTO TINGGI KURANJI HILIR	236	245	239	260	279	228	173	143	119	127	97	108	96	68	33	42	2.519
13.05.09	IV KOTO AUR MALINTANG	III KOTO AUR MALINTANG	437	587	665	613	464	352	340	418	403	340	323	346	304	226	157	203	6.211
		III KOTO AUR MALINTANG UTARA	245	268	314	274	265	193	173	199	208	162	149	146	134	71	45	67	2.926
		III KOTO AUR MALINTANG TIMUR	107	172	164	146	141	84	87	109	103	88	68	71	75	35	27	32	1.514
		III KOTO AUR MALINTANG SELATAN	616	814	916	952	767	478	475	464	525	520	454	450	351	244	152	160	8.384
		BALAI BAIK MALAI III KOTO	197	210	236	206	169	150	125	136	115	102	89	104	97	84	42	65	2.148

13.05.10	ULAKAN TAPAKIH	TAPAKIH	424	462	504	539	603	430	340	321	309	276	297	233	221	167	103	107	5.376
		ULAKAN	261	274	273	354	335	274	212	182	170	169	186	127	136	112	65	61	3.207
		PADANG TOBOH ULAKAN	107	145	122	168	154	101	77	75	87	78	73	76	74	34	32	32	1.450
		SUNGAI GIMBA ULAKAN	134	155	174	176	218	140	120	97	103	109	108	85	75	58	47	35	1.842
		SEULAYAT ULAKAN	177	181	209	210	153	165	120	142	103	91	78	87	85	63	48	39	1.960
		MANGGOPOH PALAK GADANG ULAKAN	231	254	283	317	282	203	183	196	167	152	127	121	103	82	58	60	2.840
		SANDI ULAKAN	244	284	307	325	354	228	201	181	168	195	151	147	141	112	76	72	3.212
		KAMPUANG GELAPUANG ULAKAN	61	74	69	74	83	67	47	31	35	48	53	48	41	31	20	21	808
13.05.11	SINTUAK TOBOH GADANG	SINTUAK	772	972	981	922	890	708	595	570	625	565	516	390	366	239	158	154	9.474
		TOBOH GADANG	305	401	376	357	363	306	242	257	225	162	175	179	172	111	110	114	3.869
		TOBOH GADANG SELATAN	184	183	212	216	210	177	126	99	132	81	96	84	83	49	24	30	1.997
		TOBOH GADANG BARAT	188	188	204	204	221	145	152	117	106	104	102	99	81	46	40	34	2.045
		TOBOH GADANG TIMUR	202	224	235	234	231	159	144	144	114	100	118	83	73	47	28	30	2.190
13.05.12	PADANG SAGO	KOTO BARU	126	164	182	177	177	122	133	129	95	105	104	90	117	76	57	71	1.938
		KOTO DALAM	121	137	147	135	117	97	107	95	88	74	70	82	70	64	38	81	1.535

		BATU KALANG	126	143	177	147	145	114	79	106	127	104	100	91	90	80	39	52	1.731
		KOTO DALAM BARAT	116	126	138	162	148	106	94	90	78	86	104	88	90	76	51	53	1.618
		KOTO DALAM SELATAN	91	107	111	127	114	79	69	73	65	66	69	42	65	47	33	54	1.218
		BATU KALANG UTARA	71	84	84	90	74	45	51	50	60	55	42	44	55	33	25	28	895
13.05.13	BATANG GASAN	MALAI V SUKU	287	361	345	353	359	275	214	224	201	181	166	171	177	120	61	93	3.622
		GASAN GADANG	344	411	496	517	506	357	260	260	280	289	237	289	225	177	101	132	4.909
		MALAI V SUKU TIMUR	196	294	308	261	265	144	176	177	146	154	135	111	133	94	68	89	2.763
13.05.14	V KOTO TIMUR	KUDU GANTIANG	230	304	313	332	341	225	198	217	224	208	214	159	192	130	77	125	3.503
		LIMAU PURUIK	253	290	304	339	335	251	214	212	201	198	175	144	157	130	96	118	3.431
		GUNUNG PADANG ALAI	399	492	516	535	555	335	373	343	360	373	354	291	286	262	151	221	5.871
		KUDU GANTIANG BARAT	161	212	239	244	207	155	137	144	130	130	126	96	112	93	47	74	2.323
13.05.15	2 X 11 KAYU TANAM	KAYU TANAM	379	491	557	569	515	345	325	381	378	368	334	286	256	194	98	148	5.650
		GUGUAK	525	675	667	697	698	498	471	480	447	359	374	317	287	232	105	105	6.973
		ANDURIANG	655	817	880	848	820	570	544	565	579	521	432	370	342	295	169	183	8.633
		KAPALO HILALANG	584	680	674	684	624	542	537	542	511	486	389	312	285	194	115	186	7.397
13.05.16	PATAMUAN	SUNGAI DURIAN	155	158	183	204	173	115	140	121	119	120	80	95	84	73	54	49	1.935
		TANDIKEK	276	401	402	387	409	244	239	255	296	255	217	175	156	120	90	96	4.046
		TANDIKEK UTARA	192	249	239	235	196	156	148	153	159	133	148	147	116	81	60	63	2.491
		TANDIKEK SELATAN	333	414	415	398	387	267	252	243	265	246	211	204	175	131	97	108	4.182
		TANDIKEK BARAT	147	198	205	194	202	139	108	110	132	100	119	91	78	74	39	43	1.997

		KAMPUANG TANJUANG KOTO MAMBANG SUNGAI DURIAN	230	273	321	315	284	206	182	199	177	164	179	127	106	89	62	64	3.006
13.05.17	ENAM LINGKUNG	PAKANDANGAN	379	433	520	521	509	388	300	302	337	299	305	231	161	148	105	139	5.102
		KOTO TINGGI	244	284	377	369	362	241	214	219	221	221	208	192	146	115	78	80	3.588
		TOBOH KETEK	125	150	168	187	180	133	90	99	85	96	95	92	84	66	37	50	1.752
		PARIT MALINTANG	511	632	632	649	656	480	380	445	416	400	351	326	264	183	117	128	6.617
		GADUR	288	313	309	266	262	234	219	213	201	169	179	114	122	117	61	91	3.180
KABUPATEN PADANG PARIAMAN			33875	40657	43046	42160	41583	31162	28108	27898	26938	24835	22561	19744	17791	13231	8155	10388	434.649

Sumber : **DKB Semester II 2020**
Ditjen Dukcapil Kemendagri

**24. REKAPITULASI DATA KEPEMILIKAN KTP-EL KABUPATEN PADANG PARIAMAN
BERDASARKAN JUMLAH KECAMATAN**

KODE	KECAMATAN	JUMLAH (JIWA)				
		Penduduk	Wajib KTP	%	Kepemilikan KTP-el	%
130501	LUBUK ALUNG	47.488	32.614	68,68	32.233	98,83
130502	BATANG ANAI	52.270	35.943	68,76	35.423	98,55
130503	NAN SABARIS	29.974	21.060	70,26	20.773	98,64
130504	2 X 11 ENAM LINGKUANG	18.747	13.512	72,08	13.308	98,49
130505	VII KOTO SUNGAI SARIK	36.252	25.896	71,43	25.627	98,96
130506	V KOTO KAMPUNG DALAM	24.138	17.286	71,61	17.109	98,98
130507	SUNGAI GARINGGING	32.436	22.780	70,23	22.447	98,54
130508	SUNGAI LIMAU	29.985	21.195	70,69	20.863	98,43
130509	IV KOTO AUR MALINTANG	21.183	14.599	68,92	14.404	98,66
130510	ULAKAN TAPAKIH	20.695	14.691	70,99	14.490	98,63
130511	SINTUAK TOBOH GADANG	19.575	13.399	68,45	13.189	98,43
130512	PADANG SAGO	8.935	6.437	72,04	6.376	99,05
130513	BATANG GASAN	11.294	7.919	70,12	7.786	98,32
130514	V KOTO TIMUR	15.128	11.015	72,81	10.868	98,67
130515	2 X 11 KAYU TANAM	28.653	20.281	70,78	20.005	98,64
130516	PATAMUAN	17.657	12.355	69,97	12.226	98,96
130517	ENAM LINGKUNG	20.239	14.337	70,84	14.169	98,83
KABUPATEN PADANG PARIAMAN		434.649	305.319	70,24	301.296	98,68

Sumber : **DKB Semester II 2020**
Ditjen Dukcapil Kemendagri

**25. REKAPITULASI DATA KEPEMILIKAN AKTA KELAHIRAN 0-18 TAHUN
BERDASARKAN JUMLAH KECAMATAN**

KODE	KECAMATAN	JUMLAH (JIWA)				
		Anak 0-18 Tahun	Kepemilikan Akta Kelahiran	%	Belum Memiliki Akta Kelahiran	%
130501	LUBUK ALUNG	16.575	15.450	93.21	1.125	6.79
130502	BATANG ANAI	18.167	16.565	91.18	1.602	8.82
130503	NAN SABARIS	10.005	9.241	92.36	764	7.64
130504	2 X 11 ENAM LINGKUANG	5.945	5.372	90.36	573	9.64
130505	VII KOTO SUNGAI SARIK	11.712	10.807	92.27	905	7.73
130506	V KOTO KAMPUNG DALAM	7.616	7.064	92.75	552	7.25
130507	SUNGAI GARINGGING	10.716	9.555	89.17	1.161	10.83
130508	SUNGAI LIMAU	9.897	8.940	90.33	957	9.67
130509	IV KOTO AUR MALINTANG	7.360	6.773	92.02	587	7.98
130510	ULAKAN TAPAKIH	6.795	6.389	94.03	406	5.97
130511	SINTUAK TOBOH GADANG	6.887	6.334	91.97	553	8.03
130512	PADANG SAGO	2.801	2.568	91.68	233	8.32
130513	BATANG GASAN	3.753	3.434	91.5	319	8.5
130514	V KOTO TIMUR	4.627	4.235	91.53	392	8.47
130515	2 X 11 KAYU TANAM	9.398	8.591	91.41	807	8.59
130516	PATAMUAN	5.942	5.429	91.37	513	8.63
130517	ENAM LINGKUNG	6.630	6.109	92.14	521	7.86
KABUPATEN PADANG PARIAMAN		144.826	132.856	91.73	11.970	8.27

Sumber : **DKB Semester II 2020**
Ditjen Dukcapil Kemendagr

**26. REKAPITULASI DATA KEPEMILIKAN KARTU IDENTITAS ANAK (KIA)
BERDASARKAN JUMLAH KECAMATAN**

KODE	KECAMATAN	JUMLAH (JIWA)				
		Wajib KIA	Kepemilikan KIA	%	Belum Memiliki KIA	%
1	LUBUK ALUNG	14.874	4.133	27.79	10.741	3,01
2	BATANG ANAI	16.327	3.422	20.96	12.905	3,29
3	NAN SABARIS	8.914	2.466	27.66	6.448	3,02
4	2 X 11 ENAM LINGKUANG	5.235	403	7.70	4.832	3,84
5	VII KOTO SUNGAI SARIK	10.356	2.170	20.95	8.186	3,30
6	V KOTO KAMPUNG DALAM	6.852	1.004	14.65	5.848	3,57
7	SUNGAI GARINGGING	9.656	2.956	30.61	6.700	2,90
8	SUNGAI LIMAU	8.790	1.740	19.80	7.050	3,33
9	IV KOTO AUR MALINTANG	6.584	747	11.35	5.837	88.65
10	ULAKAN TAPAKIH	6.004	1.852	30.85	4.152	2,89
11	SINTUAK TOBOH GADANG	6.176	703	11.38	5.473	88.62
12	PADANG SAGO	2.498	768	30.74	1.730	2,89
13	BATANG GASAN	3.375	663	19.64	2.712	3,36
14	V KOTO TIMUR	4.113	1.181	28.71	2.932	2,98
15	2 X 11 KAYU TANAM	8.372	1.040	12.42	7.332	3,67
16	PATAMUAN	5.302	260	4.90	5.042	3,96
17	ENAM LINGKUNG	5.902	525	8.90	5.377	3,79
KABUPATEN PADANG PARIAMAN		129.330	26.033	20.13	103.297	79.87

Sumber : **DKB Semester II 2020**
Ditjen Dukcapil Kemendagri

